Sabato
28 novembre 2026
Foglio 1/3
Previsioni meteo

Centro Geofisico Prealpino

Osservatorio G.V. Schiaparelli di Campo dei Fiori - Varese
Fondato nel 1956 da S. Furia

Bollettino giornaliero per la Lombardia

Web: www.astrogeo.va.it - previsioni registrate telefoniche: 0332 237021

L'alta pressione si espande dall'Iberia verso la Germania con bel tempo autunnale per il fine settimana anche sulla regione alpina. Una debole perturbazione atlantica transiterà tra domenica pomeriggio e lunedì mattina ma solo con passaggi nuvolosi.



Temp: min 0/5°, max 8/9°

OGGI, sabato 28 novembre

Soleggiato. Di primo mattino nubi basse irregolari sulla pianura in dissoluzione e qualche banco di nebbia sui luoghi umidi. Brinate all'alba con cielo sereno.

Vento: in quota debole da Nord, al suolo deboli brezze pomeridiane o calme.

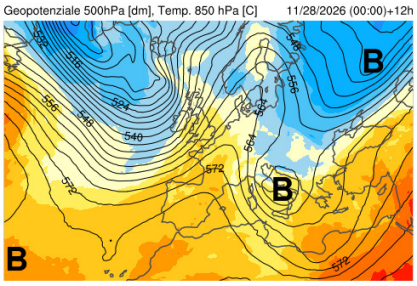

Previsioni modello GFS, ore 12

Zero termico: da 1500 a 2000 m
Rimescolam: scarso
Conc. inquinanti: in rialzo



Temp: min -1/4°, max 7/9°

DOMANI, domenica 29 novembre

Ancora abbastanza soleggiato con velature via via più estese nel pomeriggio e in serata. Nebbie notturne e brinate all'alba .

Vento: in quota debole da NW ruota a W nel pomeriggio. al suolo molto debole variabile o calme.

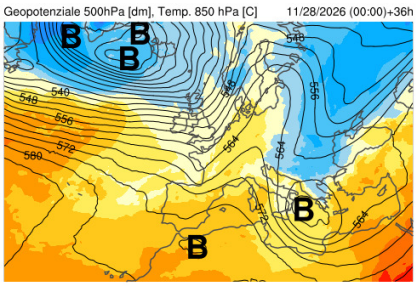

Previsioni modello GFS, ore 12

Zero termico: 1600 m
Rimescolam: scarso
Conc. inquinanti: moderata



Temp: min 2/7°, max 7/8°

Lunedì 30 novembre

Estesi passaggi nuvolosi. Nella notte e al mattino deboli nevicate lungo le Alpi di confine. Altrove asciutto. Schiarite dal pomeriggio via via più ampie a partire da Piemonte e Lombardia occidentale.

Vento: in quota debole da Est-SE, al suolo debole orientale o variabile.

TENDENZA

Martedì 1 dicembre: primo giorno dell'inverno meteorologico. Soleggiato con banchi di nebbia durante la notte e brinate all'alba. Massime 6/8°C.
Mercoledì 2 dicembre: prosegue bel tempo invernale.

Bollettino completo e aggiornamenti su www.astrogeo.va.it

Previsore: Paolo Valisa

Il presente bollettino è per uso informativo. Si declina ogni responsabilità per usi impropri. Non è consentita la diffusione a terzi nè la pubblicazione senza autorizzazione da parte del Centro Geofisico Prealpino.

Centro Geofisico Prealpino

Bollettino giornaliero per la Lombardia

Web: www.astrogeo.va.it - previsioni registrate telefoniche: 0332 237021

Sabato	Foglio 2/3
28 novembre 2026	Dati meteo

Osservazioni meteo odierne a Varese, ore 7

Stazione	T °C.	U %	note
Varese CGP	2.2	76	
Campo dei Fiori	0.5	64	brina
Varese centro	1.5	79	brina
Ganna	-1.0	100	brina
Tradate - parco pineta	1.1	100	brina
Lazzate	1.4	94	brina
Malpensa	-2.0	95	brina
Milano est	ND	ND	
Bergamo	3.0	93	
Brescia	6.0	93	
Pino L. M.	2.0	85	brina
Leggiuno	1.5	84	brina
Ranco	4.8	66	

Osservazioni h7 a Varese
Cielo: sereno (0/8)
Copertura: ---
Fenomeni: brina
Inversione termica: no
Pressione atmosferica: 1012 hPa
Visibilita Campo dei Fiori: migliore di 50 km
Vento Campo dei Fiori: 6 km/h da W

Tempo trascorso nella notte
Nuvoloso fino a mezzanotte. In seguito rasserenamento.
Brinate

Il tempo di ieri

Stazione Varese CGP	Stazione Campo dei Fiori
Temperatura: min 0.8° , max 8.0°	Temperatura: min -0.2° , max 3.3°
Gradi giorno: 15.7	Gradi giorno: 18.9
Umidità: min 81% - max 100%	Umidità: min 45% - max 100%
Pressione: min 1000 hPa - max 1009 hPa	Pressione: min 854 hPa - max 862 hPa
Precipitazioni: 0.2 mm	Precipitazioni: 0.0 mm
Vento filato: 25 km	Vento filato: 247 km
Raffica max: 13 km/h da sud (ore 12:10)	Raffica max: 29 km/h da sud (ore 10:40)

Dati agrometeorologici
Umidità relativa media: 98%
Stato del suolo: umido
Vento filato a 30cm: 27 km
Evaporazione: 0 mm
Temp. ipogee: 0cm 5.9°, -10cm 7.4°
Radiazione globale: 7.9 MJ/m2
Eliofania: 388 min (rel. 80%)

Rischi ambientali

Avvisi e comunicazioni
Dal tramonto all'alba visibilità localmente ridotta per nebbie. Brinate notturne fino in pianura. Rischio valanghe sulle Alpi moderato. Localmente marcato lungo il confine. Consultare bollettini nivometeo.

Pollini
Il servizio riprende a primavera

Indicazioni per il volo libero
Oltre 3000 m vento moderato da Nord. A quote inferiori vento debole variabile. Ottima visibilità.

Rischi			
Valanghe		Gelate	
Esondazioni		Frane	
Incendi		Trombe d'aria	
Grandine		Turbolenza	

Indicazioni navigazione sui laghi
Navigazione libera



Centro Geofisico Prealpino

Bollettino giornaliero per la Lombardia

Web: www.astrogeo.va.it - previsioni registrate telefoniche: 0332 237021

Sabato 28 novembre 2026	Foglio 3/3

	Sorge	Tram.
oggi	07:43	16:45
domani	07:44	16:44

	Sorge	Tram.	% Illum	Fase
oggi	20:56	11:43	84%	calante
domani	22:17	12:13	76%	calante

Attività solare
N. di Wolf: 30
N.gruppi: 2, N. macchie: 10

Eventi sismici nelle ultime 24 ore

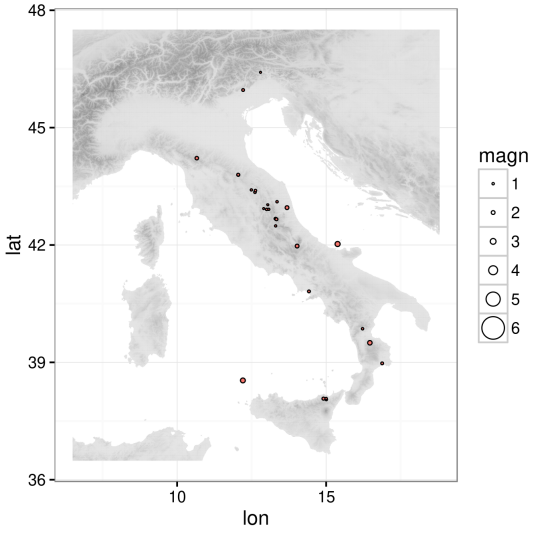

Luogo	Data e ora	Magn.	Prof.
Costa Garganica (Foggia)	27/11/2026 14.45	2.7	5.7
Tirreno Meridionale [Mare]	27/11/2026 8.48	2.6	10.0
7 km E Acri (CS)	28/11/2026 2.34	2.4	10.9
4 km SE Cansano (AQ)	27/11/2026 13.03	2.0	16.3
2 km N Offida (AP)	27/11/2026 11.04	2.0	28.3
1 km SE Riolunato (MO)	27/11/2026 9.40	1.8	20.1
2 km N Raccuja (ME)	27/11/2026 10.21	1.5	15.7
3 km E Verghereto (FC)	28/11/2026 4.37	1.4	9.9
5 km NE Amatrice (RI)	28/11/2026 2.17	1.4	11.9
Vesuvio	28/11/2026 6.33	1.3	2.6

I 10 eventi più rilevanti delle ultime 24h. Ordinamento in funzione della magnitudo.
Dati: INGV (https://terremoti.ingv.it/)

Livello Lago Maggiore

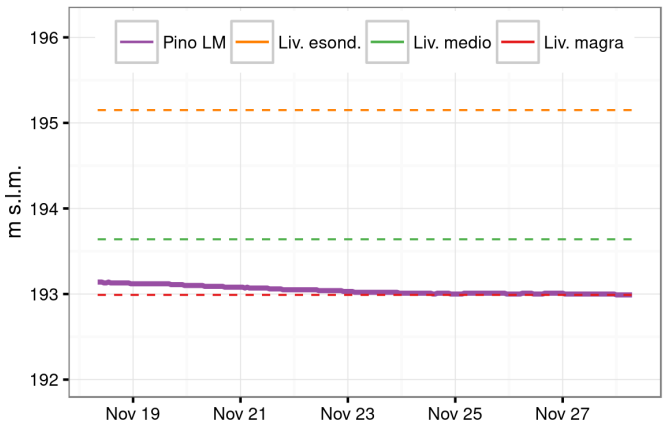

Livello Lago di Varese

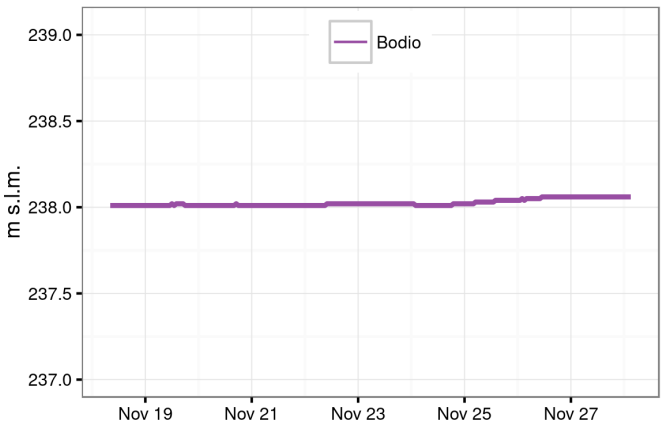

Livello Olona

