

Sabato
11 luglio 2026
Foglio 1/3
Previsioni meteo



Centro Geofisico Prealpino

Osservatorio G. V. Schiaparelli di Campo dei Fiori - Varese
Fondato nel 1956 da S. Furia

Bollettino giornaliero per la Lombardia

Web: www.astrogeo.va.it - previsioni registrate telefoniche: 0332 237021



Aria temporaneamente più instabile di origine atlantica attraversa oggi il campo di alta pressione, favorendo l'innescò di temporali, ma l'anticiclone si rafforzerà nuovamente da domani, ripristinando bel tempo estivo almeno fino a metà della prossima settimana con temperature sempre al di sopra della norma stagionale.

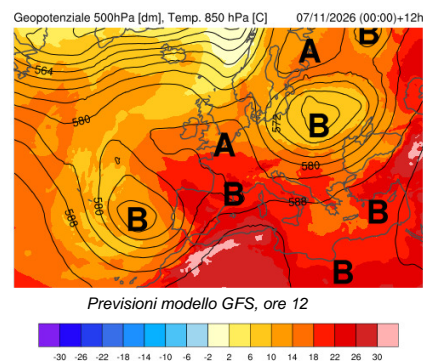


Temp: min 20/25°, max 30/32°


OGGI, sabato 11 luglio

In parte soleggiato e caldo più afoso. Nuvolosità variabile in aumento nel pomeriggio con rovesci e temporali a partire da Alpi, Prealpi e Oltrepò', in estensione alla pianura dal tardo pomeriggio e in serata. Possibili grandinate e raffiche di vento.

Vento: in quota debole settentrionale, al suolo brezze ma con rinforzi irregolari in prossimità dei temporali serali.



Zero termico: 3900 m
Rimescolam: discreto
Conc. inquinanti: moderata (ozono)

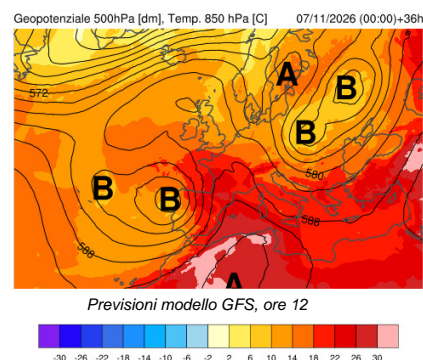


Temp: min 21/26°, max 32/34°


DOMANI, domenica 12 luglio

Soleggiato, temperature massime nuovamente in rialzo. Sviluppo di qualche nuvola in montagna nel pomeriggio ma probabilmente asciutto.

Vento: in quota debole da Nord, al suolo a regime di brezze.



Zero termico: 4500 m
Rimescolam: debole/discreto
Conc. inquinanti: in rialzo (ozono)



Temp: min 21/26°, max 32/34°

Lunedì 13 luglio

Soleggiato e molto caldo con velature di nubi alte, più estese nel pomeriggio. Asciutto o solo un breve rovescio isolato sui rilievi. Temperature stazionarie.

Vento: in quota debole/moderato da W. Al suolo brezze o debole variabile.

TENDENZA

Martedì 14 luglio: soleggiato con ancora passaggi nuvolosi al mattino. Probabilmente asciutto. Massime 32/34°C.
Mercoledì 15 luglio: soleggiato e ulteriore lieve aumento delle temperature. Asciutto o rari temporali di calore in montagna.

Bollettino completo e aggiornamenti su www.astrogeo.va.it

Previsore: Paolo Valisa



Centro Geofisico Prealpino

Bollettino giornaliero per la Lombardia

Web: www.astrogeo.va.it - previsioni registrate telefoniche: 0332 237021

Sabato

11 luglio 2026

Foglio 2/3

Dati meteo

Osservazioni meteo odierne a Varese, ore 7

Stazione	T °C.	U %	note
Varese CGP	21.8	68	
Campo dei Fiori	19.8	61	fumo incendi
Varese centro	21.2	69	
Ganna	18.0	88	
Tradate - parco pineta	22.9	79	
Lazzate	24.0	75	
Malpensa	22.0	78	
Milano est	25.0	69	
Bergamo	24.0	73	
Brescia	26.0	88	
Pino L. M.	21.3	85	
Leggiuno	20.8	77	
Ranco	22.5	74	

Osservazioni h7 a Varese
Cielo: Poco nuvoloso (2/8)
Copertura: Ac
Fenomeni: leggera foschia
Inversione termica: --
Pressione atmosferica: 1012 hPa
Visibilita Campo dei Fiori: 20 km
Vento Campo dei Fiori: 4 km/h da NW

Tempo trascorso nella notte
Poco o irregolarmente nuvoloso.

Il tempo di ieri

Stazione Varese CGP	Stazione Campo dei Fiori
Temperatura: min 21.7° , max 33.1°	Temperatura: min 18.7° , max 27.7°
Gradi giorno: 0.0	Gradi giorno: 0.2
Umidità: min 30% - max 71%	Umidità: min 38% - max 69%
Pressione: min 1009 hPa - max 1013 hPa	Pressione: min 867 hPa - max 869 hPa
Precipitazioni: 0.0 mm	Precipitazioni: 0.0 mm
Vento filato: 89 km	Vento filato: 330 km
Raffica max: 19 km/h da NE (ore 21:10)	Raffica max: 34 km/h da SE (ore 01:20)

Dati agrometeorologici
Umidità relativa media: 47%
Stato del suolo: asciutto
Vento filato a 30cm: 49 km
Evaporazione: 3.4 mm
Temp. ipogee: 0cm 27.9° , -10cm 26.0°
Radiazione globale: 27.1 MJ/m2
Eliofania: 591 min (rel. 68%)

Rischi ambientali

Avvisi e comunicazioni
Nel corso del pomeriggio temporali dalle Alpi fino alla pianura in serata. Colpi di vento e locali grandinate. Fino all'arrivo dei temporali persiste rischio di incendi boschivi. Forte irraggiamento. Alto indice UV (6-7 a basse quote) e smog fotochimico con produzione di ozono.

Pollini
Fagaceae, Graminae (conc. alta); Urticaceae (conc. media, in calo); Cupressaceae-Taxaceae, Oleaceae (conc. bassa). Spore: Alternaria, Cladosporium (conc. alta)

Indicazioni per il volo libero
Vento in quota molto debole da Nord. A quote inferiori brezze. Sviluppo dei primi CB dal tardo pomeriggio.

Rischi	
Valanghe	Gelate
Esondazioni	Frane
Incendi	Trombe d'aria
Grandine	Turbolenza

Indicazioni navigazione sui laghi
Prudenza, solo per esperti



Centro Geofisico Prealpino

Bollettino giornaliero per la Lombardia

Web: www.astrogeo.va.it - previsioni registrate telefoniche: 0332 237021

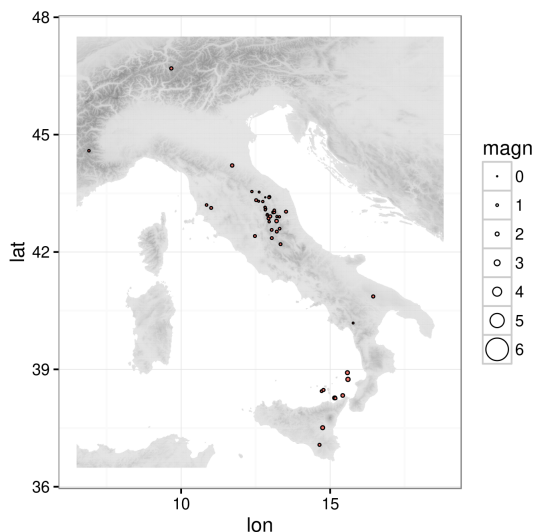
Sabato	Foglio 3/3
11 luglio 2026	

	Sorge	Tram.
oggi	05:46	21:15
domani	05:47	21:15

	Sorge	Tram.	% Illum	Fase
oggi	02:03	18:48	11%	calante
domani	02:53	20:00	6%	calante

Attività solare
N. di Wolf: 62
N. gruppi: 4, N. macchie: 22

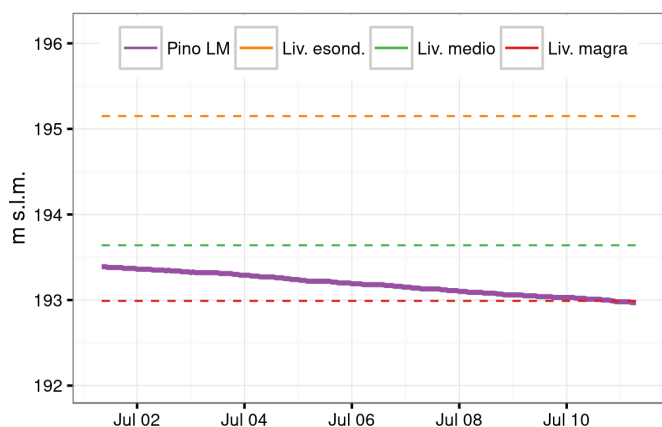
Eventi sismici nelle ultime 24 ore



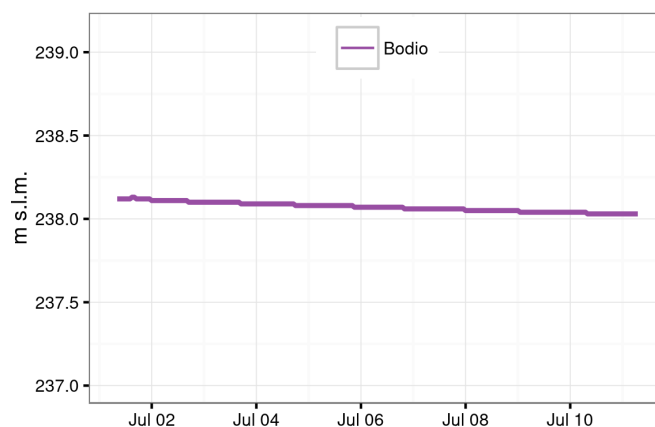
Luogo	Data e ora	Magn.	Prof.
Tirreno Meridionale [Mare]	11/7/2026 1.17	2.2	158.7
8 km SE Catenanuova (EN)	10/7/2026 21.27	2.0	19.1
Tirreno Meridionale [Mare]	10/7/2026 13.12	2.0	85.4
Costa Siciliana nord-orientale (Messina)	10/7/2026 10.05	1.9	9.2
Costa Siciliana nord-orientale (Messina)	10/7/2026 22.39	1.8	8.8
8 km W Arquata del Tronto (AP)	11/7/2026 1.54	1.7	8.3
Costa Siciliana nord-orientale (Messina)	10/7/2026 9.48	1.6	9.2
5 km W Brisighella (RA)	10/7/2026 12.03	1.6	26.2
Costa Garganica (Foggia)	10/7/2026 8.44	1.6	7.4
Costa Siciliana nord-orientale (Messina)	10/7/2026 9.55	1.5	10.0

I 10 eventi più rilevanti delle ultime 24h. Ordinamento in funzione della magnitudo.
Dati: INGV (<http://cnt.rm.ingv.it>)

Livello Lago Maggiore



Livello Lago di Varese



Livello Olona

