

Mercoledì
8 luglio 2026
Foglio 1/3
Previsioni meteo



Centro Geofisico Prealpino

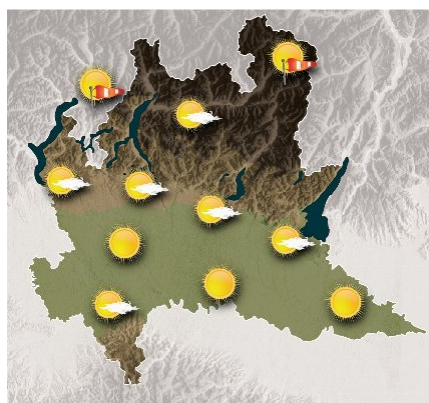
Osservatorio G. V. Schiaparelli di Campo dei Fiori - Varese
Fondato nel 1956 da S. Furia

Bollettino giornaliero per la Lombardia

Web: www.astrogeo.va.it - previsioni registrate telefoniche: 0332 237021



Correnti nordoccidentali raggiungono le Alpi discendendo lungo il margine orientale di una vasta area anticiclonica che si estende dal nord Africa fin sull'Europa occidentale. Prosegue tempo stabile con temperature ben oltre le medie del periodo.

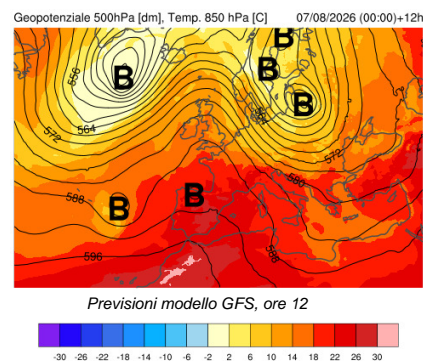


Temp: min 18/22°, max 34/38°

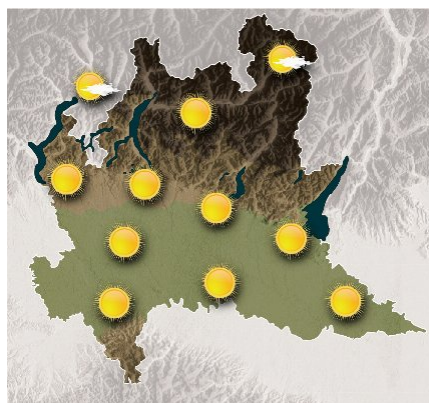
OGGI, mercoledì 8 luglio

Giornata in gran parte soleggiata salvo qualche nuvola di passaggio specie su Veneto e Lombardia orientale, senza precipitazioni. Molto caldo in giornata.

Vento: in quota moderato da NW. A tratti moderato favonio possibile fino a bassa quota specie nel pomeriggio.



Zero termico: verso 4200 m
Rimescolam: moderato
Conc. inquinanti: moderata

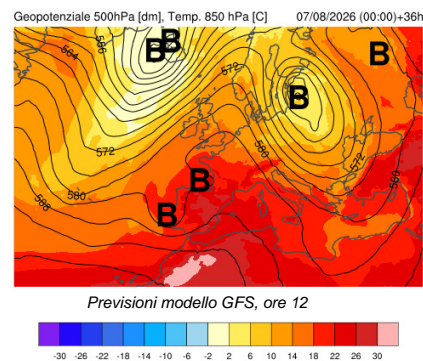


Temp: min 20/23°, max 32/35°


DOMANI, giovedì 9 luglio

Ben soleggiato su tutta la regione, un po' meno caldo. Sui rilievi pochi cumuli nel pomeriggio.

Vento: in quota debole settentrionale. Al suolo debole variabile; rinforzi orientali in serata sulla pianura.



Zero termico: circa 4500 m
Rimescolam: debole
Conc. inquinanti: moderata



Temp: min 20/22°, max 33/35°

Venerdì 10 luglio

Ben soleggiato sulla pianura. Più nuvole da metà giornata su Alpi e Prealpi che porteranno locali rovesci e temporali nel tardo pomeriggio e sera.

Vento: in quota debole da WNW. Al suolo debole orientale o variabile

TENDENZA

Sabato 11 luglio: in parte soleggiato ma con nubi irregolari associate a rovesci sparsi e locali temporali, più probabili sui rilievi da metà giornata.

Domenica 12 luglio: cieli generalmente sereni o poco nuvolosi. Non escluso tuttavia qualche piovasco in montagna.

Bollettino completo e aggiornamenti su www.astrogeo.va.it

Previsore: Simone Scapin



Centro Geofisico Prealpino

Bollettino giornaliero per la Lombardia

Web: www.astrogeo.va.it - previsioni registrate telefoniche: 0332 237021

Mercoledì
8 luglio 2026

Foglio 2/3
Dati meteo

Osservazioni meteo odierne a Varese, ore 7

Stazione	T °C.	U %	note
Varese CGP	22.3	33	
Campo dei Fiori	21.5	23	
Varese centro	21.9	35	
Ganna	ND	ND	
Tradate - parco pineta	18.2	77	
Lazzate	21.8	63	
Malpensa	21.0	64	
Milano est	22.0	68	
Bergamo	21.0	49	
Brescia	22.0	88	
Pino L. M.	21.1	ND	
Leggiuno	19.8	63	
Ranco	20.1	70	

Osservazioni h7 a Varese
Cielo: parz. nuvoloso (3/8)
Copertura: Ac
Fenomeni: -
Inversione termica: no
Pressione atmosferica: 1013 hPa
Visibilità Campo dei Fiori: attorno a 20 km
Vento Campo dei Fiori: 23 km/h da NW

Tempo trascorso nella notte
Sereno o poco nuvoloso.

Il tempo di ieri

Stazione Varese CGP	Stazione Campo dei Fiori
Temperatura: min 21.5° , max 32.8°	Temperatura: min 17.6° , max 27.6°
Gradi giorno: 0.0	Gradi giorno: 0.3
Umidità: min 23% - max 62%	Umidità: min 27% - max 68%
Pressione: min 1011 hPa - max 1016 hPa	Pressione: min 869 hPa - max 872 hPa
Precipitazioni: 0.0 mm	Precipitazioni: 0.0 mm
Vento filato: 88 km	Vento filato: 207 km
Raffica max: 19 km/h da NW (ore 15:00)	Raffica max: 24 km/h da nord (ore 23:50)

Dati agrometeorologici
Umidità relativa media: 40%
Stato del suolo: asciutto
Vento filato a 30cm: 49 km
Evaporazione: 3.6 mm
Temp. ipogee: 0cm 26.6° , -10cm 25.2°
Radiazione globale: 27.6 MJ/m2
Eliofania: 693 min (rel. 79%)

Rischi ambientali

Avvisi e comunicazioni
Ventilato da NW sui rilievi. Moderato favonio sulle Prealpi e a tratti fino a bassa quota. Alto indice UV, fino a 7 alle basse quote; più elevato in montagna. Proteggersi con creme solari, occhiali da sole, magliette e cappelli durante le esposizioni prolungate.

Pollini
Fagaceae, Graminae (conc. alta); Urticaceae (conc. medio-alta); Cupressaceae-Taxaceae, Oleaceae (conc. bassa). Spore: Alternaria, Cladosporium (conc. alta)

Indicazioni per il volo libero
Vento in quota moderato da NW (a 3000 m punte di 25-30 kn). Moderato favonio sulle Prealpi e a tratti fino in pianura.

Rischi			
Valanghe		Gelate	
Esondazioni		Frane	
Incendi		Trombe d'aria	
Grandine		Turbolenza	X

Indicazioni navigazione sui laghi
Prudenza, solo per esperti





Centro Geofisico Prealpino

Bollettino giornaliero per la Lombardia

Web: www.astrogeo.va.it - previsioni registrate telefoniche: 0332 237021

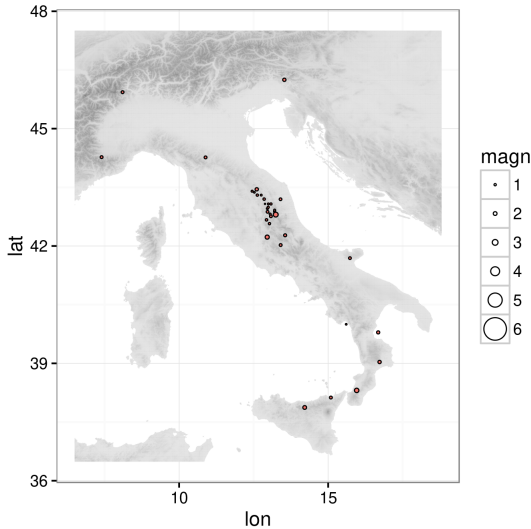
Mercoledì	Foglio 3/3
8 luglio 2026	

	Sorge	Tram.
oggi	05:44	21:17
domani	05:44	21:17

	Sorge	Tram.	% Illum	Fase
oggi	00:37	14:45	38%	calante
domani	00:59	16:04	28%	calante

Attività solare
N. di Wolf: 50
N. gruppi: 3, N. macchie: 20

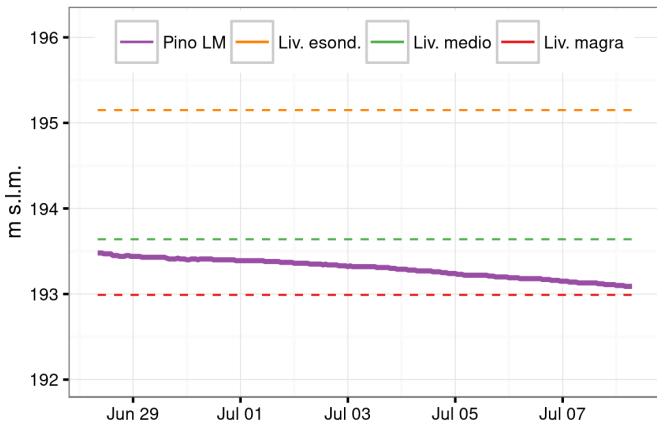
Eventi sismici nelle ultime 24 ore



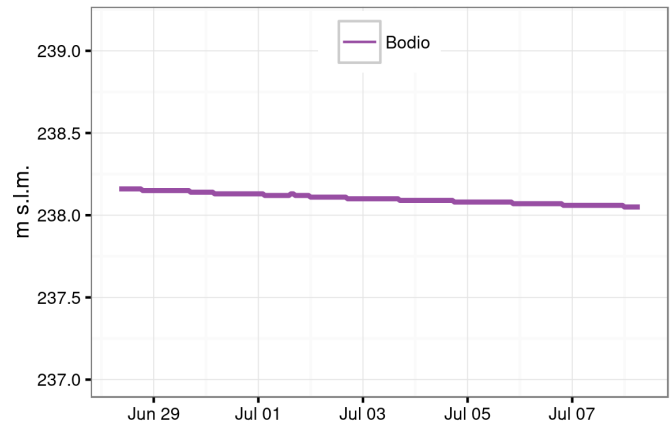
Luogo	Data e ora	Magn.	Prof.
6 km NW Arquata del Tronto (AP)	8/7/2026 6.44	2.6	9.2
2 km W Varapodio (RC)	8/7/2026 0.15	2.4	49.9
1 km NW Castel di Tora (RI)	7/7/2026 10.51	2.2	11.0
5 km SE San Mauro Castelverde (PA)	8/7/2026 7.12	2.0	9.2
3 km SW Cantiano (PU)	7/7/2026 21.06	1.7	12.1
2 km NW Cerva (CZ)	7/7/2026 20.14	1.7	33.5
Confine Italia-Slovenia (SLOVENIA)	7/7/2026 19.20	1.7	9.8
Costa Ionica Cosentina (Cosenza)	7/7/2026 13.19	1.6	7.7
5 km NE Cagnano Varano (FG)	7/7/2026 8.57	1.6	25.2
2 km E Villa Sant'Angelo (AQ)	7/7/2026 17.33	1.5	8.2

I 10 eventi più rilevanti delle ultime 24h. Ordinamento in funzione della magnitudo.
Dati: INGV (<http://cnt.rm.ingv.it>)

Livello Lago Maggiore



Livello Lago di Varese



Livello Olona

