

Lunedì
22 giugno 2026
Foglio 1/3
Previsioni meteo



Centro Geofisico Prealpino


Osservatorio G. V. Schiaparelli di Campo dei Fiori - Varese
Fondato nel 1956 da S. Furia

Bollettino giornaliero per la Lombardia

Web: www.astrogeo.va.it - previsioni registrate telefoniche: 0332 237021



L'ondata di calore portata dall'alta pressione N-Africana permarrà per tutta la settimana. Il clima afoso in pianura alimenterà solo qualche temporale di calore isolato in montagna. Il forte soleggiamento favorisce la produzione dell'inquinante ozono al suolo.

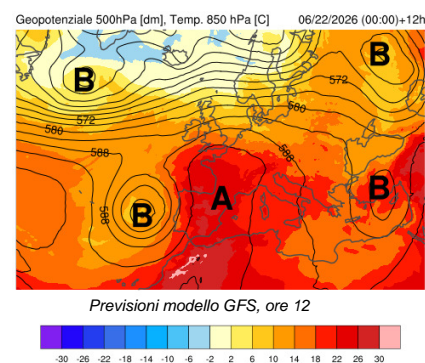


Temp: min 21/25°, max 33/36°


OGGI, lunedì 22 giugno

Soleggiato, molto caldo e afoso in pianura. Leggera foschia. Al mattino velature di nubi alte, nel pomeriggio formazione di nubi cumuliformi sui rilievi, con isolati temporali di calore serali su Alpi e Prealpi.

Vento: in quota debole da Nord, al suolo a regime di brezze termiche.



Zero termico: 4200 m
Rimescolam: debole/discreto
Conc. inquinanti: alta (ozono)

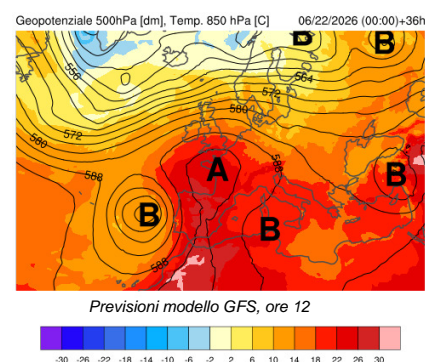


Temp: min 21/25°, max 33/36°


DOMANI, martedì 23 giugno

Prosegue soleggiato e molto caldo, afoso. Temperature stazionarie. Su Alpi e Prealpi annuvolamenti cumuliformi in giornata e sempre possibile qualche temporale di calore tra pomeriggio e sera.

Vento: in quota debole da Nord, al suolo a regime di brezze termiche.



Zero termico: 4100 m
Rimescolam: debole/discreto
Conc. inquinanti: alta (ozono)



Temp: min 21/25°, max 32/35°

Mercoledì 24 giugno

Soleggiato e molto caldo con temperature massime solo in lieve calo. Nuvole cumuliformi sui rilievi dal pomeriggio con isolati temporali di calore su Alpi e Prealpi in serata.

Vento: in quota debole da NNE al suolo a regime di brezze termiche

TENDENZA

Giovedì 25 e venerdì 26 giugno: tempo simile. Soleggiato, gran caldo, asciutto o rari temporali di calore in serata sui rilievi.

Bollettino completo e aggiornamenti su www.astrogeo.va.it

Previsore: Paolo Valisa



Centro Geofisico Prealpino

Bollettino giornaliero per la Lombardia

Web: www.astrogeo.va.it - previsioni registrate telefoniche: 0332 237021

Lunedì	Foglio 2/3
22 giugno 2026	Dati meteo

Osservazioni meteo odierne a Varese, ore 7

Stazione	T °C.	U %	note
Varese CGP	23.5	70	rugiada
Campo dei Fiori	19.9	70	
Varese centro	22.9	73	rugiada
Ganna	19.5	90	rugiada
Tradate - parco pineta	24.2	79	
Lazzate	25.0	74	
Malpensa	24.0	78	rugiada
Milano est	25.0	61	
Bergamo	24.0	57	
Brescia	24.0	78	
Pino L. M.	22.8	80	
Leggiuno	20.9	76	
Ranco	22.4	74	

Osservazioni h7 a Varese
Cielo: velato (2/8)
Copertura: Cirri
Fenomeni: leggera foschia
Inversione termica: ---
Pressione atmosferica: 1020 hPa
Visibilità Campo dei Fiori: 20-30 km
Vento Campo dei Fiori: 19 km/h da SE

Tempo trascorso nella notte
Poco o variamente nuvoloso.

Il tempo di ieri

Stazione Varese CGP	Stazione Campo dei Fiori
Temperatura: min 21.7° , max 32.8°	Temperatura: min 18.5° , max 28.0°
Gradi giorno: 0.0	Gradi giorno: 0.1
Umidità: min 39% - max 74%	Umidità: min 48% - max 79%
Pressione: min 1017 hPa - max 1022 hPa	Pressione: min 875 hPa - max 877 hPa
Precipitazioni: 0.0 mm	Precipitazioni: 0.0 mm
Vento filato: 82 km	Vento filato: 234 km
Raffica max: 17 km/h da NE (ore 01:00)	Raffica max: 44 km/h da sud (ore 02:50)

Dati agrometeorologici
Umidità relativa media: 57%
Stato del suolo: asciutto
Vento filato a 30cm: 2 km
Evaporazione: 3.2 mm
Temp. ipogee: 0cm 25.7° , -10cm 23.6°
Radiazione globale: 30.5 MJ/m2
Eliofania: 761 min (rel. 86%)

Rischi ambientali

Avvisi e comunicazioni
Caldo e forte irraggiamento solare favoriscono la produzione dell'inquinante ozono al suolo. Forte irraggiamento solare con alto indice UV, fino a 7 alle basse quote. Più elevato in montagna. Isolati temporali di calore serali su Alpi e Prealpi.

Pollini
Fagaceae, Graminae (conc. alta); Urticaceae, Cupressaceae-Taxaceae (conc. media); Oleaceae, Betulaceae-Ontano (conc. bassa). Spore: Alternaria, Cladosporium (conc. alta)

Indicazioni per il volo libero
Vento in quota oltre 2000 m debole da Nord. A quote inferiori prevalenza di brezze termiche. Base nubi verso 2500m. Possibili CB in formazione dal pomeriggio.

Rischi	
Valanghe	Gelate
Esondazioni	Frane
Incendi	Trombe d'aria
Grandine	Turbolenza

Indicazioni navigazione sui laghi
<p>Navigazione libera</p> 



Centro Geofisico Prealpino

Bollettino giornaliero per la Lombardia

Web: www.astrogeo.va.it - previsioni registrate telefoniche: 0332 237021

Lunedì
22 giugno 2026

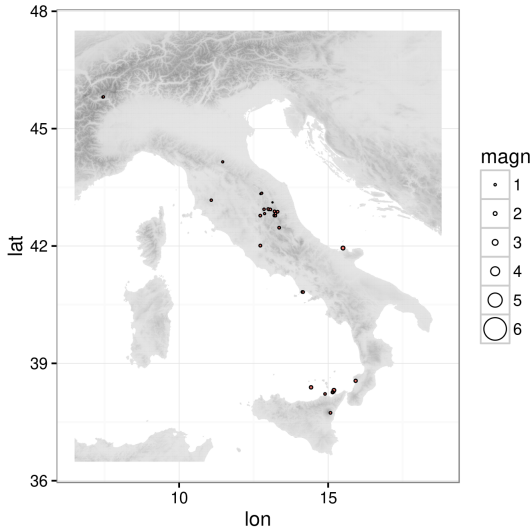
Foglio 3/3

	Sorge	Tram.
oggi	05:36	21:19
domani	05:36	21:19

	Sorge	Tram.	% Illum	Fase
oggi	14:12	01:12	49%	crescente
domani	15:21	01:30	59%	crescente

Attività solare
N. di Wolf: 53
N. gruppi: 3, N. macchie: 23

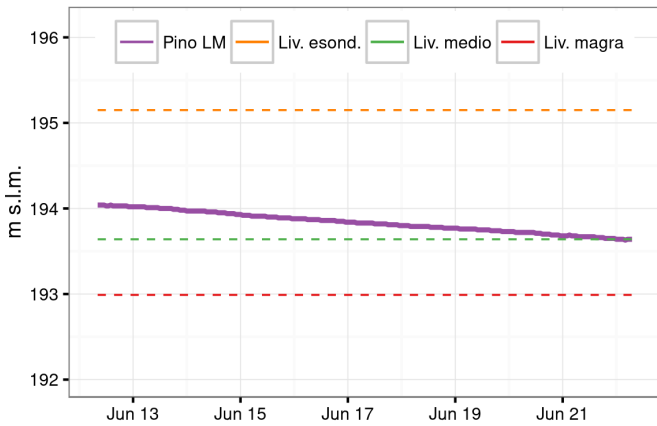
Eventi sismici nelle ultime 24 ore



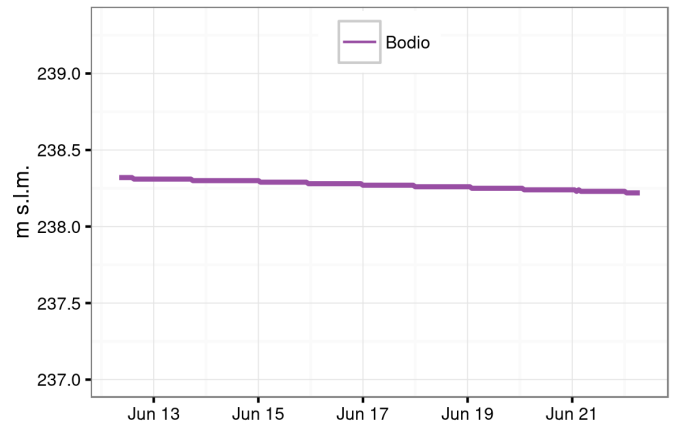
Luogo	Data e ora	Magn.	Prof.
Confine Svizzera-Francia (SVIZZERA, F)	21/6/2026 8.16	2.1	10.3
Costa Garganica (Foggia)	21/6/2026 11.03	2.0	7.5
Costa Siciliana nord-orientale (Messina)	22/6/2026 0.21	1.9	113.4
Costa Siciliana nord-orientale (Messina)	21/6/2026 19.50	1.7	6.5
1 km NW Nicotera (VV)	21/6/2026 11.41	1.6	58.9
Costa Siciliana nord-orientale (Messina)	21/6/2026 16.00	1.4	9.3
1 km N Guidonia Montecelio (RM)	22/6/2026 5.37	1.3	6.0
8 km W Arquata del Tronto (AP)	21/6/2026 14.21	1.3	9.1
Costa Siciliana nord-orientale (Messina)	21/6/2026 21.41	1.2	11.8
6 km NE Pizzoli (AQ)	22/6/2026 7.54	1.2	10.8

I 10 eventi più rilevanti delle ultime 24h. Ordinamento in funzione della magnitudo.
Dati: INGV (<http://cnt.rm.ingv.it>)

Livello Lago Maggiore



Livello Lago di Varese



Livello Olona

