

Sabato
20 giugno 2026
Foglio 1/3
Previsioni meteo



Centro Geofisico Prealpino


Osservatorio G. V. Schiaparelli di Campo dei Fiori - Varese
Fondato nel 1956 da S. Furia

Bollettino giornaliero per la Lombardia

Web: www.astrogeo.va.it - previsioni registrate telefoniche: 0332 237021



L'alta pressione N-africana raggiunge stabilmente l'Europa centrale e mantiene bel tempo e gran caldo probabilmente anche per tutta la prossima settimana. Il progressivo aumento dell'afa alimenterà qualche temporale di calore in montagna. Il forte soleggiamento favorisce inoltre la produzione dell'inquinante ozono al suolo.



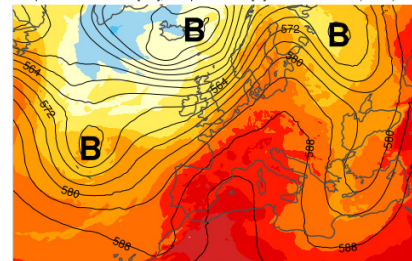
Temp: min 21/24°, max 32/36°

OGGI, sabato 20 giugno

Soleggiato, molto caldo e afoso in pianura. Leggera foschia. Formazione di nubi cumuliformi sui rilievi, con isolati temporali di calore serali su Alpi e Prealpi.

Vento: in quota debole variabile, al suolo a regime di brezze termiche.

Geopotenziale 500hPa [dm], Temp. 850 hPa [C] 06/20/2026 (00:00)+12h



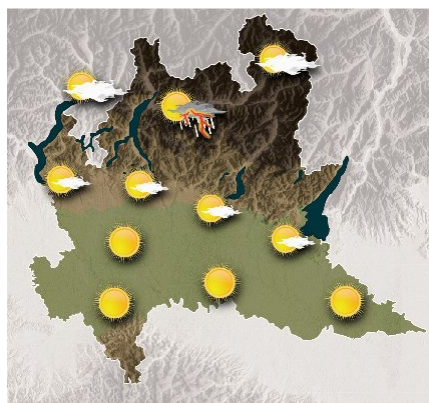
Previsioni modello GFS, ore 12



Zero termico: 4200 m

Rimescolam: debole/discreta

Conc. inquinanti: alta (ozono)



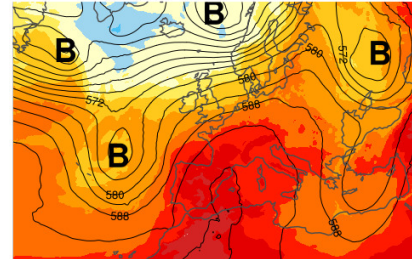
Temp: min 22/25°, max 33/36°

DOMANI, domenica 21 giugno

Prosegue soleggiato e molto caldo, afoso. Su Alpi e Prealpi non escluso qualche temporale di calore isolato tra tardo pomeriggio e sera.

Vento: in quota debole settentrionale, al suolo prevalenza di brezze termiche.

Geopotenziale 500hPa [dm], Temp. 850 hPa [C] 06/21/2026 (00:00)+36h




Previsioni modello GFS, ore 12



Zero termico: 4200 m

Rimescolam: debole/discreta

Conc. inquinanti: alta (ozono)



Temp: min 22/25°, max 33/36°

Lunedì 22 giugno

Soleggiato e gran caldo, clima afoso in pianura e nuvole cumuliformi in montagna con isolati temporali di calore tra tardo pomeriggio e sera. Leggera foschia. Temperature stazionarie.

Vento: in quota debole da Nord, al suolo a regime di brezze termiche.

TENDENZA

Martedì 23 e mercoledì 24 giugno: tempo simile. Soleggiato, gran caldo, asciutto o rari temporali di calore in serata sui rilievi. Temperature massime stazionarie tra 33 e 36°C.

Bollettino completo e aggiornamenti su www.astrogeo.va.it

Previsore: Paolo Valisa



Centro Geofisico Prealpino

Bollettino giornaliero per la Lombardia

Web: www.astrogeo.va.it - previsioni registrate telefoniche: 0332 237021

| | |
|----------------|------------|
| Sabato | Foglio 2/3 |
| 20 giugno 2026 | Dati meteo |

Osservazioni meteo odierne a Varese, ore 7

| Stazione | T °C. | U % | note |
|------------------------|-------|-----|----------|
| Varese CGP | 22.6 | 65 | |
| Campo dei Fiori | 19.3 | 66 | foschia |
| Varese centro | 22.6 | 65 | |
| Ganna | 20.0 | 80 | |
| Tradate - parco pineta | 22.8 | 91 | rughiada |
| Lazzate | 23.9 | 75 | |
| Malpensa | 23.0 | 78 | rughiada |
| Milano est | 24.0 | 78 | |
| Bergamo | 24.0 | 64 | |
| Brescia | 24.0 | 88 | rughiada |
| Pino L. M. | 22.5 | 85 | rughiada |
| Leggiuno | 20.9 | 81 | rughiada |
| Ranco | 22.8 | 64 | |

| Osservazioni h7 a Varese |
|--------------------------------------|
| Cielo: sereno (0/8) |
| Copertura: --- |
| Fenomeni: leggera foschia |
| Inversione termica: --- |
| Pressione atmosferica: 1016 hPa |
| Visibilita Campo dei Fiori: 20-30 km |
| Vento Campo dei Fiori: 11 km/h da N |

| Tempo trascorso nella notte |
|---------------------------------|
| Poco nuvoloso, leggera foschia. |

Il tempo di ieri

| Stazione Varese CGP | Stazione Campo dei Fiori |
|---|---|
| Temperatura: min 21.4° , max 31.5° | Temperatura: min 19.1° , max 26.9° |
| Gradi giorno: 0.0 | Gradi giorno: 0.1 |
| Umidità: min 38% - max 71% | Umidità: min 47% - max 70% |
| Pressione: min 1014 hPa - max 1017 hPa | Pressione: min 871 hPa - max 873 hPa |
| Precipitazioni: 0.0 mm | Precipitazioni: 0.0 mm |
| Vento filato: 86 km | Vento filato: 199 km |
| Raffica max: 17 km/h da sud (ore 11:50) | Raffica max: 20 km/h da sud (ore 14:10) |

| Dati agrometeorologici |
|---------------------------------------|
| Umidità relativa media: 55% |
| Stato del suolo: asciutto |
| Vento filato a 30cm: 2 km |
| Evaporazione: 3.2 mm |
| Temp. ipogee: 0cm 24.5° , -10cm 22.7° |
| Radiazione globale: 30.9 MJ/m2 |
| Eliofania: 828 min (rel. 93%) |

Rischi ambientali

| Avvisi e comunicazioni |
|---|
| Caldo e forte irraggiamento solare favoriscono la produzione dell'inquinante ozono al suolo. Forte irraggiamento solare con alto indice UV, fino a 7 alle basse quote. Più elevato in montagna. Isolati temporali di calore serali. |

| Pollini |
|---|
| Fagaceae, Graminae (conc. alta); Urticaceae, Cupressaceae-Taxaceae (conc. media); Oleaceae, Betulaceae-Ontano (conc. bassa). Spore: Alternaria, Cladosporium (conc. alta) |

| Indicazioni per il volo libero |
|--|
| Vento in quota debole variabile, al di sotto di 1500 m brezze termiche, sostenute sui versanti meridionali. Base cumuli 2000-2200 m. Isolati CB sulle Alpi dal tardo pomeriggio. |

| Rischi | |
|-------------|---------------|
| Valanghe | Gelate |
| Esondazioni | Frane |
| Incendi | Trombe d'aria |
| Grandine | Turbolenza |

| Indicazioni navigazione sui laghi |
|---|
| <p>Navigazione libera</p>  |





Centro Geofisico Prealpino

Bollettino giornaliero per la Lombardia

Web: www.astrogeo.va.it - previsioni registrate telefoniche: 0332 237021


| | |
|--------------------------|------------|
| Sabato 20 giugno 2026 | Foglio 3/3 |
|--------------------------|------------|

|  | Sorge | Tram. |
|---|-------|-------|
| oggi | 05:35 | 21:19 |
| domani | 05:35 | 21:19 |

|  | Sorge | Tram. | % Illum | Fase |
|---|-------|-------|---------|-----------|
| oggi | 11:51 | 00:37 | 28% | crescente |
| domani | 13:03 | 00:55 | 38% | crescente |

| Attività solare |
|------------------------------|
| N. di Wolf: 55 |
| N. gruppi: 4, N. macchie: 15 |

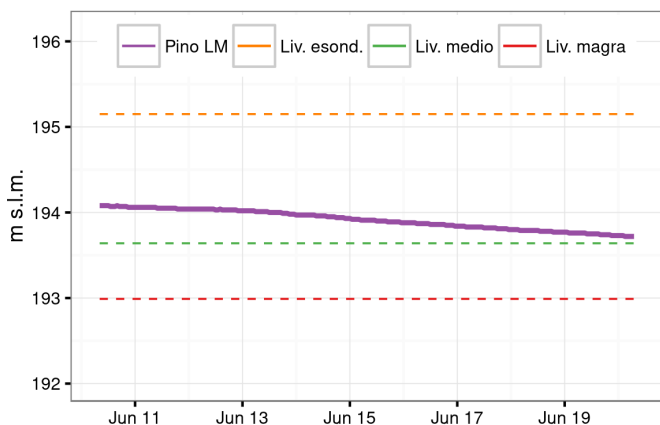
Eventi sismici nelle ultime 24 ore



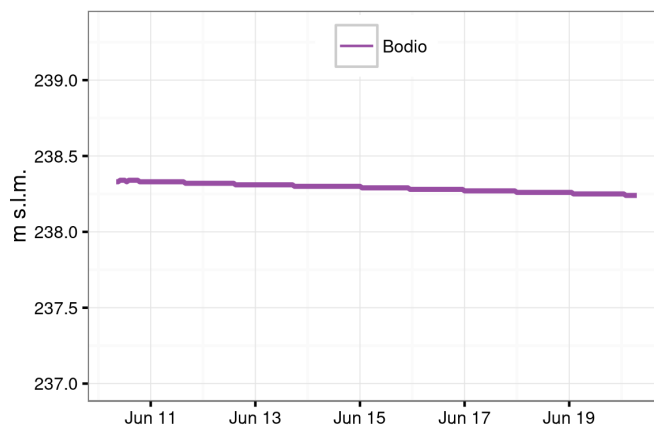
| Luogo | Data e ora | Magn. | Prof. |
|--|-----------------|-------|-------|
| Costa Albanese meridionale (ALBANIA) | 19/6/2026 18.26 | 3.7 | 4.9 |
| Costa Siciliana nord-orientale (Messina) | 19/6/2026 12.39 | 2.1 | 34.4 |
| Costa Siciliana nord-orientale (Messina) | 19/6/2026 12.07 | 2.1 | 9.1 |
| Costa Siciliana nord-orientale (Messina) | 19/6/2026 8.39 | 2.0 | 115.3 |
| Costa Siciliana nord-orientale (Messina) | 19/6/2026 21.44 | 1.9 | 9.4 |
| Costa Siciliana nord-orientale (Messina) | 19/6/2026 15.37 | 1.9 | 9.1 |
| 4 km NE Bagnolo in Piano (RE) | 20/6/2026 0.13 | 1.9 | 8.3 |
| 3 km SE Castelsantangelo sul Nera (MC) | 19/6/2026 23.52 | 1.8 | 8.3 |
| Costa Siciliana nord-orientale (Messina) | 19/6/2026 13.15 | 1.7 | 9.5 |
| Costa Siciliana nord-orientale (Messina) | 19/6/2026 15.38 | 1.6 | 9.2 |

I 10 eventi più rilevanti delle ultime 24h. Ordinamento in funzione della magnitudo.
Dati: INGV (<http://cnt.rm.ingv.it>)

Livello Lago Maggiore



Livello Lago di Varese



Livello Olona

