

Martedì  
16 giugno 2026  
Foglio 1/3  
Previsioni meteo



# Centro Geofisico Prealpino


Osservatorio G. V. Schiaparelli di Campo dei Fiori - Varese  
Fondato nel 1956 da S. Furia

## Bollettino giornaliero per la Lombardia

Web: [www.astrogeo.va.it](http://www.astrogeo.va.it) - previsioni registrate telefoniche: 0332 237021



L'alta pressione avanza dal Mediterraneo occidentale sull'Italia con temperature in rialzo da domani ed inizio di una nuova ondata di calore probabilmente per tutta una settimana. Da venerdì l'aumento dell'afa potrebbe portare anche allo sviluppo di qualche temporale di calore, soprattutto su Alpi e Prealpi.

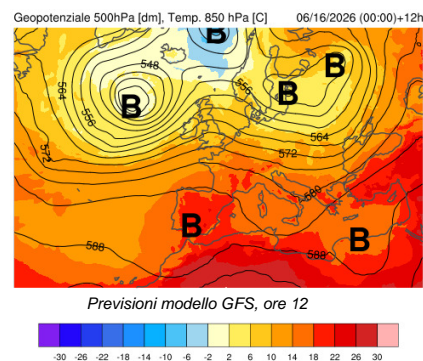


Temp: min 16/20°, max 28/31°

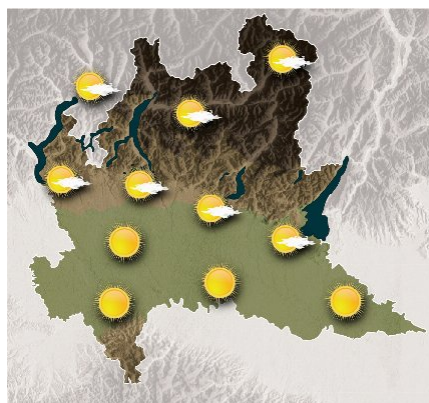
### OGGI, martedì 16 giugno

Abbastanza soleggiato. Transito di velature e formazione di nubi cumuliformi pomeridiane sui rilievi con debole possibilità di un breve rovescio o temporale isolato, su Alpi e Prealpi. Altrove asciutto.

Vento: in quota debole/moderato da NW, al suolo



Previsioni modello GFS, ore 12  
Zero termico: 3800 m  
Rimescolam: debole/discreto  
Conc. inquinanti: in rialzo (ozono)

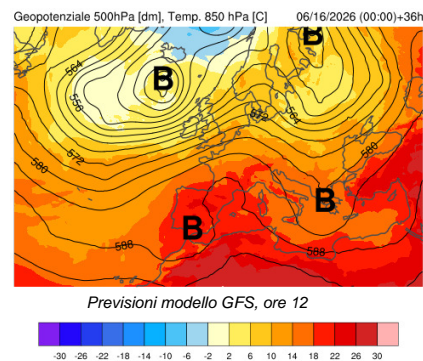


Temp: min 17/21°, max 32/34°

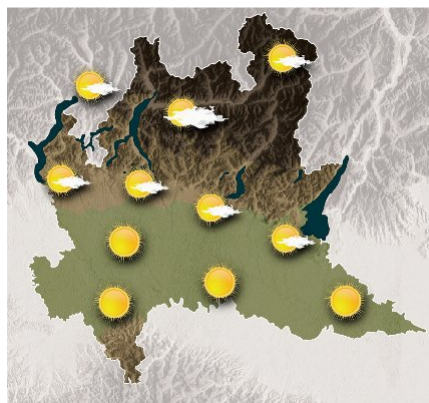
### DOMANI, mercoledì 17 giugno

Ben soleggiato con aumento delle temperature. Poche nuvole di bel tempo in montagna. Asciutto.

Vento: in quota debole da NW, al suolo a regime di brezze termiche



Previsioni modello GFS, ore 12  
Zero termico: 3900 m  
Rimescolam: debole  
Conc. inquinanti: moderata/forte (ozono)



Temp: min 18/22°, max 32/35°

### Giovedì 18 giugno

Soleggiato con ulteriore lieve aumento delle temperature, massime fino a 35°C in pianura e clima un po' più afoso. Annuvolamenti cumuliformi sui rilievi con qualche temporale serale su Alpi e Prealpi.

Vento: in quota debole variabile, al suolo a regime di brezze termiche.

### TENDENZA

Venerdì 19 e sabato 20 giugno: prosegue soleggiato e molto caldo, afoso. Massime tra 32 e 35°C. Annuvolamenti cumuliformi sui rilievi che potrebbero portare a temporali di calore tra pomeriggio e sera su Alpi e Prealpi.

**Bollettino completo e aggiornamenti su [www.astrogeo.va.it](http://www.astrogeo.va.it)**

**Previsore: Paolo Valisa**



# Centro Geofisico Prealpino

## Bollettino giornaliero per la Lombardia

Web: [www.astrogeo.va.it](http://www.astrogeo.va.it) - previsioni registrate telefoniche: 0332 237021

Martedì	Foglio 2/3
16 giugno 2026	Dati meteo

### Osservazioni meteo odierne a Varese, ore 7

Stazione	T °C.	U %	note
Varese CGP	16.6	67	
Campo dei Fiori	14.9	50	
Varese centro	16.5	73	
Ganna	13.0	95	
Tradate - parco pineta	16.3	99	
Lazzate	20.4	78	
Malpensa	19.0	82	
Milano est	21.0	73	
Bergamo	18.0	67	
Brescia	20.0	93	
Pino L. M.	17.9	0	
Leggiuno	15.3	80	
Ranco	17.9	77	

Osservazioni h7 a Varese
Cielo: Poco nuvoloso (3/8)
Copertura: As / Cs
Fenomeni: leggera foschia
Inversione termica: --
Pressione atmosferica: 1011 hPa
Visibilità Campo dei Fiori: 20-30 km
Vento Campo dei Fiori: 17 km/h da N

Tempo trascorso nella notte
Sereno o qualche passaggio nubi medio-alte

### Il tempo di ieri

Stazione Varese CGP	Stazione Campo dei Fiori
Temperatura: min 17.2° , max 28.6°	Temperatura: min 15.7° , max 22.4°
Gradi giorno: 0.3	Gradi giorno: 2.2
Umidità: min 21% - max 82%	Umidità: min 28% - max 47%
Pressione: min 1003 hPa - max 1008 hPa	Pressione: min 861 hPa - max 866 hPa
Precipitazioni: 0.0 mm	Precipitazioni: 0.0 mm
Vento filato: 118 km	Vento filato: 577 km
Raffica max: 31 km/h da NW (ore 11:00)	Raffica max: 61 km/h da nord (ore 04:00)

Dati agrometeorologici
Umidità relativa media: 34%
Stato del suolo: asciutto
Vento filato a 30cm: 2 km
Evaporazione: 3.5 mm
Temp. ipogee: 0cm 21.8° , -10cm 20.9°
Radiazione globale: 27.9 MJ/m2
Eliofania: 787 min (rel. 89%)

### Rischi ambientali

Avvisi e comunicazioni
Caldo e forte irraggiamento solare favoriscono la produzione dell'inquinante ozono al suolo.
Forte irraggiamento solare con indice UV elevato, fino a 6-7 alle basse quote.
Più elevato in montagna.

Pollini
Fagaceae, Graminae (conc. alta); Urticaceae, Cupressaceae-Taxaceae (conc. media); Oleaceae, Betulaceae-Ontano (conc. bassa). Spore: Alternaria, Cladosporium (conc. alta)

Indicazioni per il volo libero
Oltre 1000 m vento debole da Nord. A quote inferiori prevalenza di brezze.
Base nubi cumuliformi pomeridiane verso 1800 m.

Rischi	
Valanghe	Gelate
Esondazioni	Frane
Incendi	Trombe d'aria
Grandine	Turbolenza

Indicazioni navigazione sui laghi
Navigazione libera





# Centro Geofisico Prealpino

## Bollettino giornaliero per la Lombardia

Web: [www.astrogeo.va.it](http://www.astrogeo.va.it) - previsioni registrate telefoniche: 0332 237021

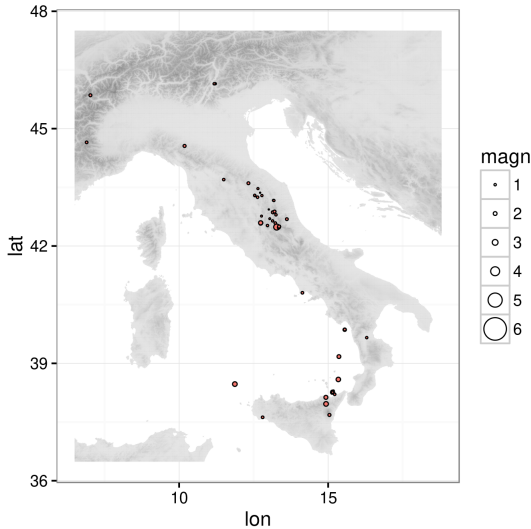
Martedì	Foglio 3/3
16 giugno 2026	

	Sorge	Tram.
oggi	05:35	21:18
domani	05:35	21:18

	Sorge	Tram.	% Illum	Fase
oggi	06:27	23:11	2%	crescente
domani	07:50	23:48	6%	crescente

Attività solare
N. di Wolf: 78
N. gruppi: 5, N. macchie: 28

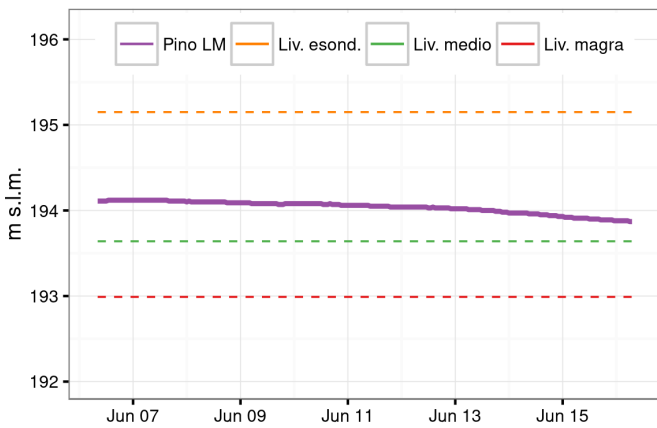
### Eventi sismici nelle ultime 24 ore



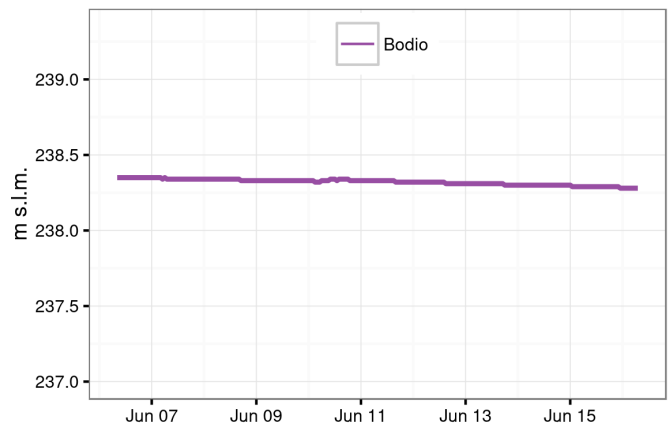
Luogo	Data e ora	Magn.	Prof.
4 km N Barete (AQ)	16/6/2026 4.34	3.1	14.6
3 km SE Floresta (ME)	16/6/2026 4.43	2.5	9.8
Tirreno Meridionale [Mare]	16/6/2026 3.05	2.5	7.6
Tirreno Meridionale [Mare]	16/6/2026 6.35	2.4	163.0
3 km W Montefranco (TR)	16/6/2026 6.42	2.2	6.1
2 km W Montagnareale (ME)	16/6/2026 4.45	2.1	62.0
Tirreno Meridionale [Mare]	15/6/2026 10.21	2.0	223.7
Costa Siciliana nord-orientale (Messina)	15/6/2026 11.46	1.9	10.3
3 km W Arrone (TR)	16/6/2026 6.28	1.8	7.4
2 km W Montefranco (TR)	16/6/2026 5.42	1.8	5.7

I 10 eventi più rilevanti delle ultime 24h. Ordinamento in funzione della magnitudo.  
Dati: INGV (<http://cnt.rm.ingv.it>)

### Livello Lago Maggiore



### Livello Lago di Varese



### Livello Olona

