

Martedì
26 maggio 2026
Foglio 1/3
Previsioni meteo



Centro Geofisico Prealpino


Osservatorio G. V. Schiaparelli di Campo dei Fiori - Varese
Fondato nel 1956 da S. Furia

Bollettino giornaliero per la Lombardia

Web: www.astrogeo.va.it - previsioni registrate telefoniche: 0332 237021



Un promontorio anticiclonico si allunga dall'entroterra africano fino alle isole britanniche. Correnti dai settori settentrionali raggiungono la regione Padano-Alpina e mantengono il tempo stabile. Sono attese giornate ben soleggiate e calde. Sui rilievi alpini e prealpini formazione di cumuli e possibilità di rari rovesci o brevi temporali pomeridiani.

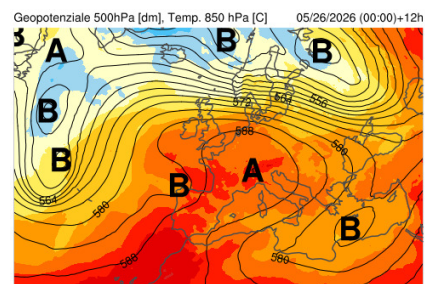


Temp: min 17/21°, max 31/34°

OGGI, martedì 26 maggio

Cielo sereno o poco nuvoloso. Formazione di cumuli in montagna e non escluso qualche locale rovescio o piovasco. Asciutto sul resto della regione. Temperature in lieve aumento. Caldo oltre le medie del periodo.

Vento: in quota debole da NNE, al suolo debole variabile.




Previsioni modello GFS, ore 12



Zero termico: verso 4200 m

Rimescolam: debole

Conc. inquinanti: moderata/elevata

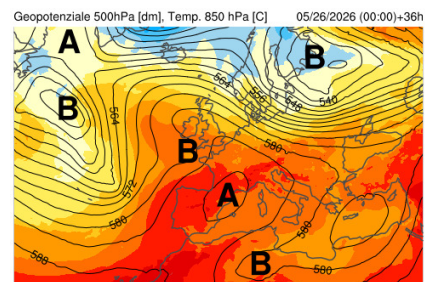


Temp: min 18/22°, max 31/34°

DOMANI, mercoledì 27 maggio

In gran parte soleggiato. Nel pomeriggio formazione di cumuli e possibilità di qualche isolato rovescio o temporale tra Alta Valtellina e Nord Garda. Probabilmente asciutto sul resto della regione. Molto caldo con temperature in lieve aumento.

Vento: in quota debole da NNW, al suolo debole variabile.




Previsioni modello GFS, ore 12



Zero termico: verso 4200 m

Rimescolam: debole

Conc. inquinanti: moderata/elevata



Temp: min 18/22°, max 31/34°

Giovedì 28 maggio

Ben soleggiato con formazione di cumuli nel pomeriggio e locali rovesci o brevi temporali sui rilievi alpini e prealpini. Probabilmente asciutto sul resto della regione. Molto caldo.

Vento: in quota debole da NW, al suolo debole variabile.

TENDENZA

Venerdì 29 e sabato 30 maggio: sereno o poco nuvoloso. Cumuli nelle ore più calde. Probabilmente asciutto o qualche isolato piovasco. Temperature in lieve diminuzione, sempre molto caldo.

Bollettino completo e aggiornamenti su www.astrogeo.va.it

Previsore: Camilla Galli



Centro Geofisico Prealpino

Bollettino giornaliero per la Lombardia

Web: www.astrogeo.va.it - previsioni registrate telefoniche: 0332 237021

Martedì	Foglio 2/3
26 maggio 2026	Dati meteo

Osservazioni meteo odierne a Varese, ore 7

Stazione	T °C.	U %	note
Varese CGP	19.9	67	
Campo dei Fiori	19.5	56	
Varese centro	19.9	65	
Ganna	ND	ND	
Tradate - parco pineta	20.8	66	
Lazzate	20.6	73	
Malpensa	20.0	72	
Milano est	19.0	82	
Bergamo	21.0	64	
Brescia	21.0	88	
Pino L. M.	20.1	ND	
Leggiuno	18.1	84	
Ranco	20.9	69	

Osservazioni h7 a Varese
Cielo: quasi sereno (1/8)
Copertura: nubi alte
Fenomeni: leggera foschia
Inversione termica: no
Pressione atmosferica: 1022 hPa
Visibilità Campo dei Fiori: oltre 20 km
Vento Campo dei Fiori: 10 km/h da W

Tempo trascorso nella notte
sereno. Foschia all'alba nelle valli e sulla pianura. Caldo.

Il tempo di ieri

Stazione Varese CGP	Stazione Campo dei Fiori
Temperatura: min 19.2° , max 29.9°	Temperatura: min 16.3° , max 24.8°
Gradi giorno: 0	Gradi giorno: 0
Umidità: min 31% - max 74%	Umidità: min 36% - max 69%
Pressione: min 1021 hPa - max 1025 hPa	Pressione: min 878 hPa - max 880 hPa
Precipitazioni: 0.0 mm	Precipitazioni: 0.0 mm
Vento filato: NP km	Vento filato: 186 km
Raffica max: NP	Raffica max: 19 km/h da SW (ore 15:20)

Dati agrometeorologici
Umidità relativa media: 50%
Stato del suolo: asciutto
Vento filato a 30cm: 66 km
Evaporazione: 3.6 mm
Temp. ipogee: 0cm 21.3° , -10cm 19.1°
Radiazione globale: NP MJ/m2
Eliofania: NP min (rel. NP%)

Rischi ambientali


Avvisi e comunicazioni
Stabilità persistente e irraggiamento solare provocheranno nei prossimi giorni un aumento delle concentrazioni dell'inquinante ozono al suolo. Moderata attività convettiva sui rilievi nelle ore pomeridiane, non esclusi locali rovesci. Temperature massime in ulteriore aumento.

Pollini
Fagaceae, Cupressaceae-Taxaceae, Graminae (conc. alta); Oleaceae (conc. media); Betulaceae, Urticaceae (conc. bassa). Spore: Alternaria (conc. alta)

Indicazioni per il volo libero
Vento in quota debole da NNE (a 3000 m punte di 10 kn), al suolo debole variabile. Visibilità buona. Nel pomeriggio debole attività convettiva sui rilievi, non esclusi isolati rovesci.

Rischi	
Valanghe	Gelate
Esondazioni	Frane
Incendi	Trombe d'aria
Grandine	Turbolenza

Indicazioni navigazione sui laghi
Navigazione libera





Centro Geofisico Prealpino

Bollettino giornaliero per la Lombardia

Web: www.astrogeo.va.it - previsioni registrate telefoniche: 0332 237021


Martedì	Foglio 3/3
26 maggio 2026	

	Sorge	Tram.
oggi	05:43	21:02
domani	05:43	21:03

	Sorge	Tram.	% Illum	Fase
oggi	16:21	03:07	75%	crescente
domani	17:29	03:24	83%	crescente

Attività solare
N. di Wolf: 176
N. gruppi: 9, N. macchie: 86

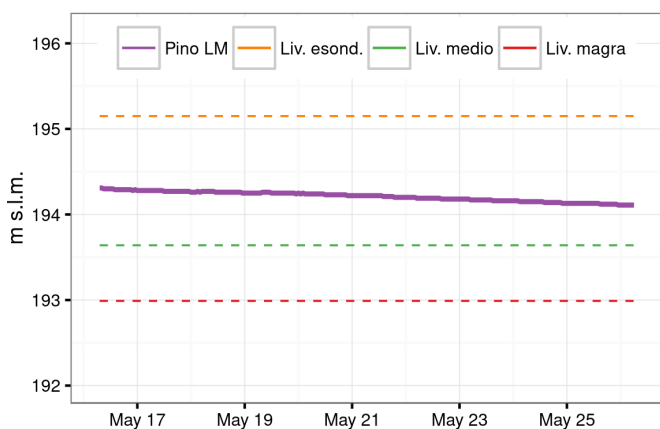
Eventi sismici nelle ultime 24 ore



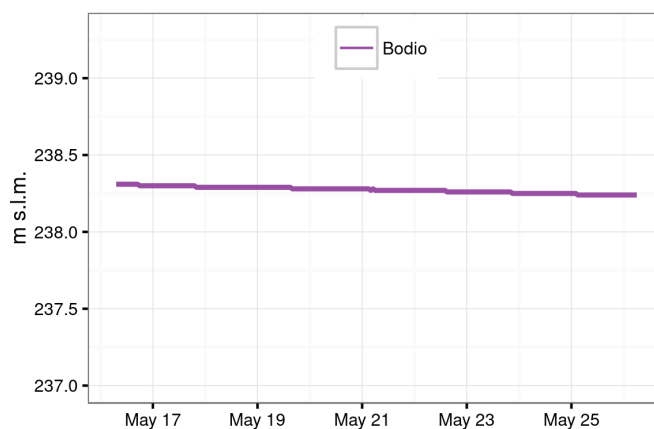
Luogo	Data e ora	Magn.	Prof.
Bosnia and Herz. [Land]	25/5/2026 17.25	4.0	9.0
Croatia [Land]	25/5/2026 17.38	3.7	5.2
Mar Ionio Meridionale [Mare]	26/5/2026 0.13	2.3	30.9
Tirreno Meridionale [Mare]	26/5/2026 0.20	2.2	91.2
6 km N San Cataldo (CL)	25/5/2026 15.19	2.1	27.4
6 km SE Troina (EN)	25/5/2026 7.40	1.9	27.9
5 km SE Balsorano (AQ)	25/5/2026 15.27	1.7	8.7
8 km W Paternò (CT)	25/5/2026 12.08	1.6	2.5
Campi Flegrei	25/5/2026 20.13	1.5	3.3
2 km W Cagnano Amiterno (AQ)	26/5/2026 1.03	1.4	13.2

I 10 eventi più rilevanti delle ultime 24h. Ordinamento in funzione della magnitudo.
Dati: INGV (<http://cnt.rm.ingv.it>)

Livello Lago Maggiore



Livello Lago di Varese



Livello Olona

