

Sabato
23 maggio 2026
Foglio 1/3
Previsioni meteo




Centro Geofisico Prealpino


Osservatorio G. V. Schiaparelli di Campo dei Fiori - Varese
Fondato nel 1956 da S. Furia

Bollettino giornaliero per la Lombardia

Web: www.astrogeo.va.it - previsioni registrate telefoniche: 0332 237021



Un robusto promontorio anticiclonico occupa l'Europa occidentale mantenendo condizioni di stabilità diffusa oggi e nei prossimi giorni con progressivo aumento delle temperature.

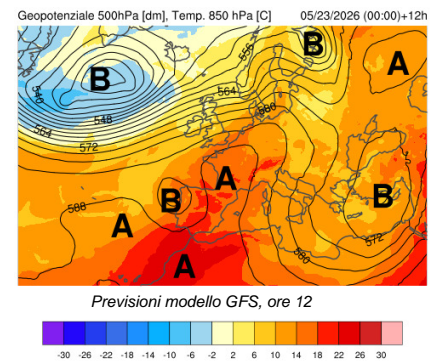


Temp: min 13/17°, max 28/31°

OGGI, sabato 23 maggio

Tempo ben soleggiato e caldo con solo qualche nuvola cumuliforme sui rilievi alpini e prealpini da metà giornata, senza precipitazioni.


Vento: in quota debole settentrionale. Al suolo a regime di brezze.



Zero termico: verso 3800 m

Rimescolam: debole

Conc. inquinanti: moderata (ozono)

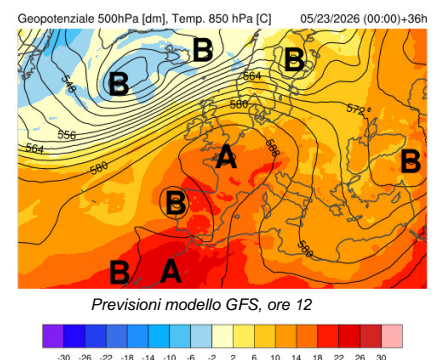


Temp: min 14/18°, max 29/32°

DOMANI, domenica 24 maggio

Prosegue tempo simile, ovunque soleggiato con lieve aumento delle temperature. Qualche nuvola cumuliforme sui rilievi nel pomeriggio. Asciutto.


Vento: in quota debole settentrionale. Al suolo a regime di brezze.



Zero termico: circa 3900 m

Rimescolam: debole

Conc. inquinanti: moderata (ozono)



Temp: min 14/18°, max 30/33°

Lunedì 25 maggio

Soleggiato e caldo su tutta la regione. Cumuli in montagna nelle ore pomeridiane ma asciutto o soltanto rare gocce.

Vento: in quota debole settentrionale. Al suolo a regime di brezze.

TENDENZA

Martedì 26 e mercoledì 27 maggio: cieli sereni o poco nuvolosi. Sui monti annuvolamenti cumuliformi nel pomeriggio e possibilità di qualche isolato piovasco.

Bollettino completo e aggiornamenti su www.astrogeo.va.it

Previsore: Simone Scapin



Centro Geofisico Prealpino

Bollettino giornaliero per la Lombardia

Web: www.astrogeo.va.it - previsioni registrate telefoniche: 0332 237021

Sabato	Foglio 2/3
23 maggio 2026	Dati meteo

Osservazioni meteo odierne a Varese, ore 7

Stazione	T °C.	U %	note
Varese CGP	16.8	71	
Campo dei Fiori	15.9	57	
Varese centro	15.3	75	
Ganna	ND	ND	
Tradate - parco pineta	16.9	92	
Lazzate	17.9	79	
Malpensa	17.0	77	
Milano est	20.0	68	
Bergamo	18.0	72	
Brescia	17.0	88	
Pino L. M.	16.3	ND	
Leggiuno	14.1	95	
Ranco	14.9	97	

Osservazioni h7 a Varese
Cielo: quasi sereno (1/8)
Copertura: Cs
Fenomeni: leggera foschia
Inversione termica: no
Pressione atmosferica: 1027 hPa
Visibilità Campo dei Fiori: attorno a 15 km
Vento Campo dei Fiori: 3 km/h da S

Tempo trascorso nella notte
Sereno o poco nuvoloso. Leggera foschia.

Il tempo di ieri

Stazione Varese CGP	Stazione Campo dei Fiori
Temperatura: min 16.0° , max 26.8°	Temperatura: min 13.4° , max 22.2°
Gradi giorno: 1.3	Gradi giorno: 3.0
Umidità: min 36% - max 64%	Umidità: min 50% - max 66%
Pressione: min 1018 hPa - max 1022 hPa	Pressione: min 874 hPa - max 876 hPa
Precipitazioni: 0.0 mm	Precipitazioni: 0.0 mm
Vento filato: ND km	Vento filato: 270 km
Raffica max: ND	Raffica max: 30 km/h da sud (ore 21:10)

Dati agrometeorologici
Umidità relativa media: 51%
Stato del suolo: asciutto
Vento filato a 30cm: 82 km
Evaporazione: 3.5 mm
Temp. ipogee: 0cm 18.5° , -10cm 16.7°
Radiazione globale: 0.0 MJ/m2
Eliofania: 0 min (rel. 0%)

Rischi ambientali

Avvisi e comunicazioni
Stabilità persistente e irraggiamento solare provocheranno nei prossimi giorni un aumento delle concentrazioni dell'inquinante ozono al suolo. Temperature massime in graduale aumento.

Pollini
Fagaceae, Cupressaceae-Taxaceae, Graminae (conc. alta); Oleaceae (conc. media); Betulaceae, Urticaceae (conc. bassa). Spore: Alternaria (conc. alta)

Indicazioni per il volo libero
Vento in quota debole settentrionale (a 3000 m punte di 10-15 kn). Al suolo debole da direzione variabile. Visibilità buona.

Rischi	
Valanghe	Gelate
Esondazioni	Frane
Incendi	Trombe d'aria
Grandine	Turbolenza

Indicazioni navigazione sui laghi
Navigazione libera





Centro Geofisico Prealpino

Bollettino giornaliero per la Lombardia

Web: www.astrogeo.va.it - previsioni registrate telefoniche: 0332 237021


Sabato	Foglio 3/3
23 maggio 2026	

	Sorge	Tram.
oggi	05:46	20:59
domani	05:45	21:00

	Sorge	Tram.	% Illum	Fase
oggi	12:52	02:13	44%	crescente
domani	14:04	02:33	55%	crescente

Attività solare
N. di Wolf: 67
N. gruppi: 4, N. macchie: 27

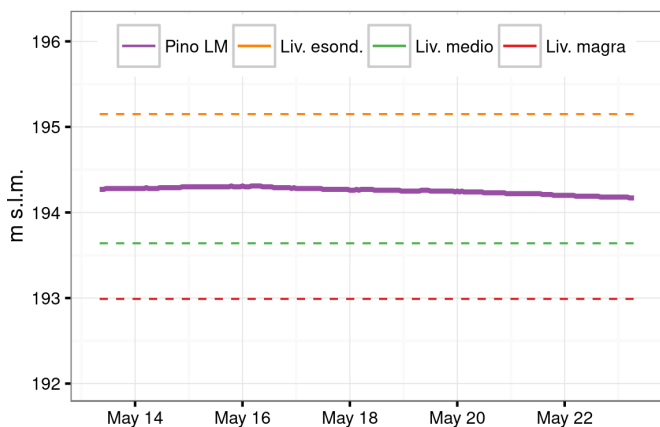
Eventi sismici nelle ultime 24 ore



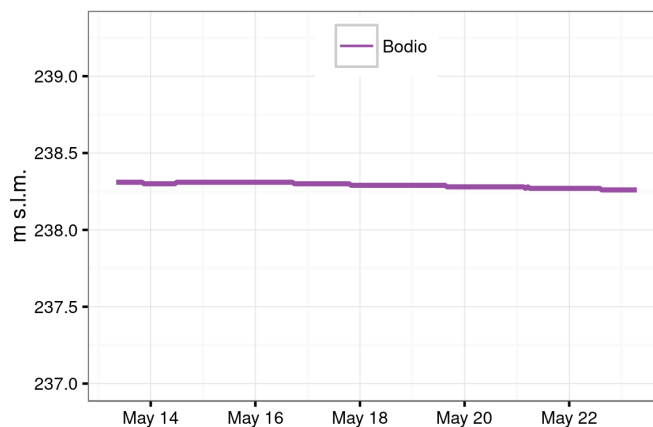
Luogo	Data e ora	Magn.	Prof.
5 km SE Fiordimonte (MC)	23/5/2026 2.13	3.6	8.0
Costa Garganica (Foggia)	23/5/2026 3.39	2.7	7.9
Isole Eolie (Messina)	23/5/2026 0.46	2.2	12.1
8 km SW San Venanzo (TR)	23/5/2026 1.37	1.9	7.8
6 km SW Priverno (LT)	23/5/2026 6.39	1.9	9.1
Campi Flegrei	23/5/2026 0.55	1.9	3.0
Costa Siciliana nord-orientale (Messina)	22/5/2026 8.14	1.9	8.8
8 km E Norcia (PG)	22/5/2026 9.07	1.5	9.0
V3 Monte Bianco (ITALIA, FRANCIA, S)	23/5/2026 4.36	1.5	9.7
4 km SE Fiordimonte (MC)	23/5/2026 0.46	1.5	8.6

I 10 eventi più rilevanti delle ultime 24h. Ordinamento in funzione della magnitudo.
Dati: INGV (<http://cnt.rm.ingv.it>)

Livello Lago Maggiore



Livello Lago di Varese



Livello Olona

