

Martedì  
19 maggio 2026  
Foglio 1/3  
Previsioni meteo



## Centro Geofisico Prealpino

Osservatorio G. V. Schiaparelli di Campo dei Fiori - Varese  
Fondato nel 1956 da S. Furia

### Bollettino giornaliero per la Lombardia

Web: [www.astrogeo.va.it](http://www.astrogeo.va.it) - previsioni registrate telefoniche: 0332 237021



La perturbazione che ieri ci ha raggiunto si allontana verso Est. Aumenta la pressione atmosferica con l'espansione dell'anticiclone atlantico verso l'Europa Centro-Settentrionale. Per tutta la settimana sono attese condizioni di stabilità atmosferica e un sensibile aumento delle temperature.

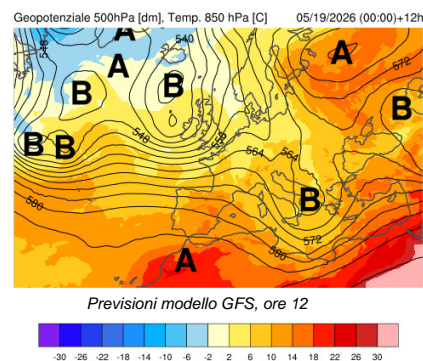


Temp: min 8/11°, max 22/24°


#### **OGGI, martedì 19 maggio**

Cielo sereno all'alba e in mattinata. Passaggio di nubi alte e di velature nel pomeriggio e in serata. Probabilmente asciutto su tutta la regione o solo isolati piovoschi. Temperature lieve aumento.

Vento: in quota moderato da NW, al suolo debole da Ovest.



Zero termico: verso 2700m  
Rimescolam: buono  
Conc. inquinanti: bassa

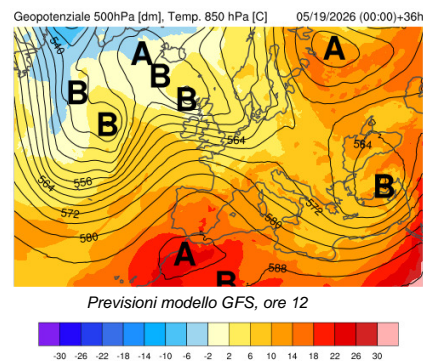


Temp: min 9/12°, max 24/27°


#### **DOMANI, mercoledì 20 maggio**

Mercoledì cielo sereno o poco nuvoloso. Cumuli su Alpi e Prealpi nelle ore più calde. Generalmente asciutto, ma non escluso qualche isolato rovescio tra Orobie e Valtellina. Più caldo con temperature minime e massime in aumento.

Vento: in quota moderato da NW, al suolo debole variabile.



Zero termico: verso 3000m  
Rimescolam: buono  
Conc. inquinanti: bassa



Temp: min 11/13°, max 26/29°

#### **Giovedì 21 maggio**

Passaggi nuvolosi in mattinata, poi ben soleggiato con qualche cumulo nelle ore più calde. Asciutto. Temperature in lieve aumento, caldo durante il giorno.

Vento: in quota moderato da Nord, al suolo debole variabile.

#### **TENDENZA**

Venerdì 22 e sabato 23 maggio: bel soleggiato con qualche cumulo nelle ore più calde. Asciutto. Temperature massime in lieve aumento quasi sempre oltre i 25°C.

**Bollettino completo e aggiornamenti su [www.astrogeo.va.it](http://www.astrogeo.va.it)**

**Previsore: Camilla Galli**



# Centro Geofisico Prealpino

## Bollettino giornaliero per la Lombardia

Web: [www.astrogeo.va.it](http://www.astrogeo.va.it) - previsioni registrate telefoniche: 0332 237021

Martedì	Foglio 2/3
19 maggio 2026	Dati meteo

### Osservazioni meteo odierne a Varese, ore 7

Stazione	T °C.	U %	note
Varese CGP	8.8	85	
Campo dei Fiori	7.1	65	
Varese centro	7.5	95	
Ganna	ND	ND	
Tradate - parco pineta	7.8	ND	
Lazzate	9.8	93	
Malpensa	8.0	93	
Milano est	13.0	87	
Bergamo	11.0	81	
Brescia	ND	ND	
Pino L. M.	9.6	ND	
Leggiuno	7.6	99	
Ranco	8.1	94	

Osservazioni h7 a Varese
Cielo: sereno (1/8)
Copertura: nubi alte
Fenomeni: nubi alte a Ovest
Inversione termica: no
Pressione atmosferica: 1010 hPa
Visibilità Campo dei Fiori: oltre 25 km
Vento Campo dei Fiori: 16 km/h da NE

Tempo trascorso nella notte
ultimi rovesci nella notte, poi asciutto e via via sereno.

### Il tempo di ieri

Stazione Varese CGP	Stazione Campo dei Fiori
Temperatura: min 9.0° , max 19.4°	Temperatura: min 6.0° , max 15.4°
Gradi giorno: 7.2	Gradi giorno: 10.6
Umidità: min 36% - max 99%	Umidità: min 47% - max 99%
Pressione: min 1006 hPa - max 1009 hPa	Pressione: min 861 hPa - max 863 hPa
Precipitazioni: 1.5 mm	Precipitazioni: 1.8 mm
Vento filato: 91 km	Vento filato: 200 km
Raffica max: 29 km/h da sud (ore 17:40)	Raffica max: 46 km/h da SW (ore 17:50)

Dati agrometeorologici
Umidità relativa media: 68%
Stato del suolo: asciutto/bagnato
Vento filato a 30cm: 67 km
Evaporazione: 2 mm
Temp. ipogee: 0cm 14.2° , -10cm 13.8°
Radiazione globale: 20.0 MJ/m2
Eliofania: 314 min (rel. 37%)

### Rischi ambientali

Avvisi e comunicazioni
Temperature massime in graduale aumento.

Pollini
Fagaceae, Cupressaceae-Taxaceae, Graminae (conc. alta); Oleaceae (conc. media); Betulaceae, Urticaceae (conc. bassa). Spore: Alternaria (conc. alta)

Indicazioni per il volo libero
In quota moderato da NW (punte di 20 KT a 3000m), al suolo debole da Ovest. Ottima visibilità, sviluppo di cumuli nel pomeriggio.

Rischi	
Valanghe	Gelate
Esondazioni	Frane
Incendi	Trombe d'aria
Grandine	Turbolenza

Indicazioni navigazione sui laghi
Navigazione libera



# Centro Geofisico Prealpino

## Bollettino giornaliero per la Lombardia

Web: [www.astrogeo.va.it](http://www.astrogeo.va.it) - previsioni registrate telefoniche: 0332 237021

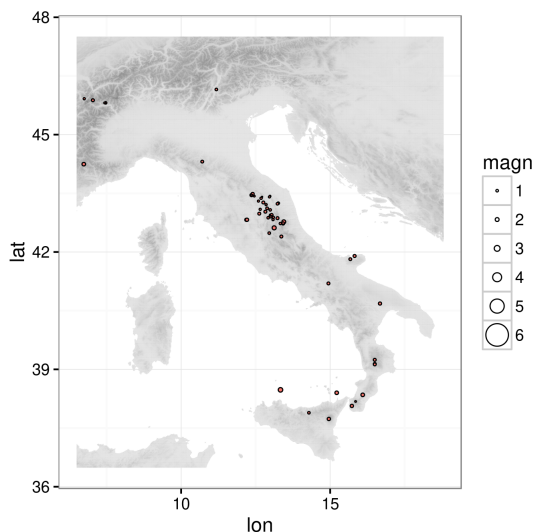
Martedì	Foglio 3/3
19 maggio 2026	

	Sorge	Tram.
oggi	05:50	20:54
domani	05:49	20:55

	Sorge	Tram.	% Illum	Fase
oggi	07:37	--:--	9%	crescente
domani	08:54	00:36	16%	crescente

Attività solare
N. di Wolf: 77
N. gruppi: 6, N. macchie: 17

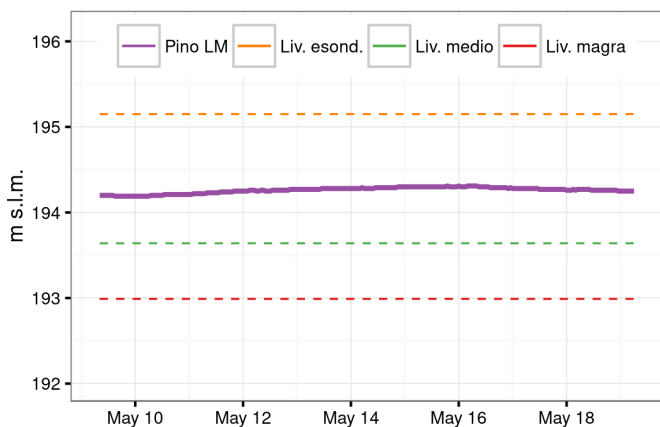
### Eventi sismici nelle ultime 24 ore



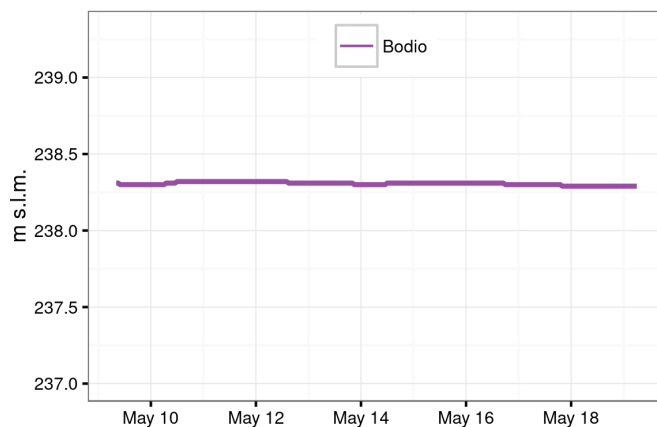
Luogo	Data e ora	Magn.	Prof.
Costa Siciliana centro-settentrionale (Pa)	18/5/2026 12.15	2.4	11.0
3 km W Cittareale (RI)	18/5/2026 15.44	2.1	12.6
3 km E Acquasanta Terme (AP)	18/5/2026 20.12	2.0	16.5
Confine Italia-Francia (FRANCIA)	18/5/2026 10.59	1.8	6.0
Tirreno Meridionale [Mare]	19/5/2026 2.03	1.8	118.7
1 km SE Cittanova (RC)	18/5/2026 18.38	1.8	9.4
4 km SW Cardeto (RC)	18/5/2026 10.30	1.6	8.7
7 km SW San Venanzo (TR)	19/5/2026 4.41	1.6	6.9
11 km N Ragalna (CT)	18/5/2026 19.28	1.6	6.7
6 km W Pietralunga (PG)	18/5/2026 9.38	1.5	10.0

I 10 eventi più rilevanti delle ultime 24h. Ordinamento in funzione della magnitudo.  
Dati: INGV (<http://cnt.rm.ingv.it>)

### Livello Lago Maggiore



### Livello Lago di Varese



### Livello Olona

