

Lunedì  
18 maggio 2026  
Foglio 1/3  
Previsioni meteo



# Centro Geofisico Prealpino

Osservatorio G. V. Schiaparelli di Campo dei Fiori - Varese  
Fondato nel 1956 da S. Furia

## Bollettino giornaliero per la Lombardia

Web: [www.astrogeo.va.it](http://www.astrogeo.va.it) - previsioni registrate telefoniche: 0332 237021



Una veloce perturbazione collegata alla bassa pressione con minimo sulle Isole Britanniche transita oggi sui nostri cieli. Sono attesi rovesci e qualche temporale. In seguito, l'espansione dell'anticiclone atlantico verso l'Europa Centro-Settentrionale riporterà condizioni di stabilità atmosferica e un sensibile aumento delle temperature.

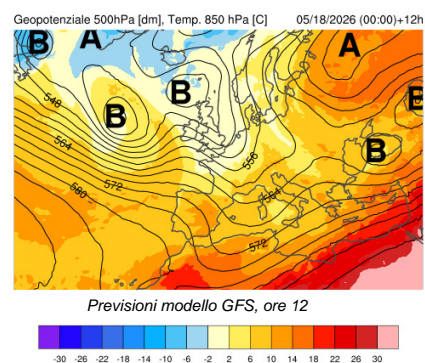


Temp: min 8/11°, max 18/21°

### OGGI, lunedì 18 maggio

Nuvolosità irregolare al mattino e probabilmente asciutto. Nel pomeriggio e in serata molti cumuli con rovesci e qualche temporale. Sulla pianura rari fenomeni nella notte. Neve sulle Alpi fino a 1800 m.

Vento: in quota moderato da SW, ruota da Nord nella notte. Al suolo debole variabile con rinforzi da WNW in serata.



Zero termico: verso 2200m  
Rimescolam: buono  
Conc. inquinanti: bassa

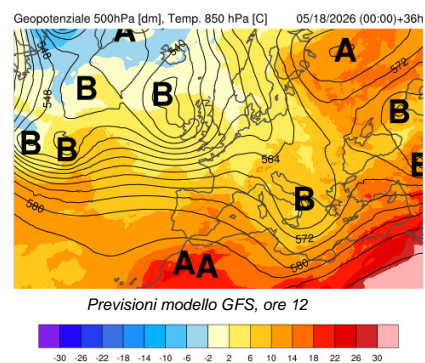


Temp: min 9/12°, max 22/24°


### DOMANI, martedì 19 maggio

Solo in parte soleggiato con passaggio di nubi alte e di velature soprattutto nel pomeriggio. Probabilmente asciutto su tutta la regione o solo isolati piovaski. Temperature lieve aumento.

Vento: in quota moderato da NW, al suolo debole da Ovest.



Zero termico: verso 2600m  
Rimescolam: buono  
Conc. inquinanti: bassa



Temp: min 9/12°, max 23/25°

### Mercoledì 20 maggio

Soleggiato con formazione di cumuli su Alpi e Prealpi nelle ore più calde. Generalmente asciutto, ma non escluso qualche isolato rovescio tra Orobie e Valtellina. Più caldo.

Vento: in quota moderato da NW, al suolo debole variabile.

### TENDENZA

Giovedì 21 e venerdì 22 maggio: bel soleggiato con qualche cumulo nelle ore più calde. Asciutto. Temperature massime in lieve aumento, spesso oltre i 25°C.

**Bollettino completo e aggiornamenti su [www.astrogeo.va.it](http://www.astrogeo.va.it)**

**Previsore: Camilla Galli**



# Centro Geofisico Prealpino

## Bollettino giornaliero per la Lombardia

Web: [www.astrogeo.va.it](http://www.astrogeo.va.it) - previsioni registrate telefoniche: 0332 237021

|                |            |
|----------------|------------|
| Lunedì         | Foglio 2/3 |
| 18 maggio 2026 | Dati meteo |

### Osservazioni meteo odierne a Varese, ore 7

| Stazione               | T °C. | U % | note |
|------------------------|-------|-----|------|
| Varese CGP             | 9.1   | 72  |      |
| Campo dei Fiori        | 7.9   | 56  |      |
| Varese centro          | 8.1   | 81  |      |
| Ganna                  | ND    | ND  |      |
| Tradate - parco pineta | 9.2   | 100 |      |
| Lazzate                | 9.6   | 86  |      |
| Malpensa               | 8.0   | 87  |      |
| Milano est             | 11.0  | 81  |      |
| Bergamo                | 11.0  | 66  |      |
| Brescia                | 10.0  | 93  |      |
| Pino L. M.             | 10.8  | ND  |      |
| Leggiuno               | 8.7   | 86  |      |
| Ranco                  | 9.8   | 91  |      |

| Osservazioni h7 a Varese                |
|---|
| Cielo: nuvoloso (7/8)                   |
| Copertura: nubi medio alte              |
| Fenomeni: --                            |
| Inversione termica: no                  |
| Pressione atmosferica: 1007 hPa         |
| Visibilità Campo dei Fiori: oltre 20 km |
| Vento Campo dei Fiori: 3 km/h da SW     |

| Tempo trascorso nella notte |
|-----------------------------|
| nuvolosità irregolare.      |

### Il tempo di ieri

| Stazione Varese CGP                      | Stazione Campo dei Fiori                 |
|--|--|
| Temperatura: min 9.8° , max 19.3°        | Temperatura: min 4.0° , max 14.2°        |
| Gradi giorno: 5.4                        | Gradi giorno: 10.8                       |
| Umidità: min 25% - max 64%               | Umidità: min 34% - max 61%               |
| Pressione: min 1003 hPa - max 1008 hPa   | Pressione: min 857 hPa - max 862 hPa     |
| Precipitazioni: 0.0 mm                   | Precipitazioni: 0.0 mm                   |
| Vento filato: 124 km                     | Vento filato: 381 km                     |
| Raffica max: 33 km/h da nord (ore 00:00) | Raffica max: 59 km/h da nord (ore 00:00) |

| Dati agrometeorologici                |
|---------------------------------------|
| Umidità relativa media: 37%           |
| Stato del suolo: asciutto             |
| Vento filato a 30cm: 92 km            |
| Evaporazione: 4.2 mm                  |
| Temp. ipogee: 0cm 13.7° , -10cm 13.2° |
| Radiazione globale: 29.5 MJ/m2        |
| Eliofania: 786 min (rel. 93%)         |

### Rischi ambientali

| Avvisi e comunicazioni                      |
|---|
| Nel pomeriggio possibile qualche temporale. |

| Pollini  |
|--|
| Fagaceae, Cupressaceae-Taxaceae, Graminae (conc. alta); Oleaceae (conc. media); Betulaceae, Urticaceae (conc. bassa). Spore: Alternaria (conc. alta) |

| Indicazioni per il volo libero   |
|--|
| In quota moderato da SW (punte di 20 KT a 3000m), ruota da Nord nella notte. Al suolo debole variabile con rinforzi da WNW in serata. buona visibilità, sviluppo di cumuli nel pomeriggio. |

| Rischi      |               |
|-------------|---------------|
| Valanghe    | Gelate        |
| Esondazioni | Frane         |
| Incendi     | Trombe d'aria |
| Grandine    | Turbolenza    |

| Indicazioni navigazione sui laghi |
|-----------------------------------|
| Prudenza, solo per esperti        |
|                                   |



# Centro Geofisico Prealpino

## Bollettino giornaliero per la Lombardia

Web: [www.astrogeo.va.it](http://www.astrogeo.va.it) - previsioni registrate telefoniche: 0332 237021

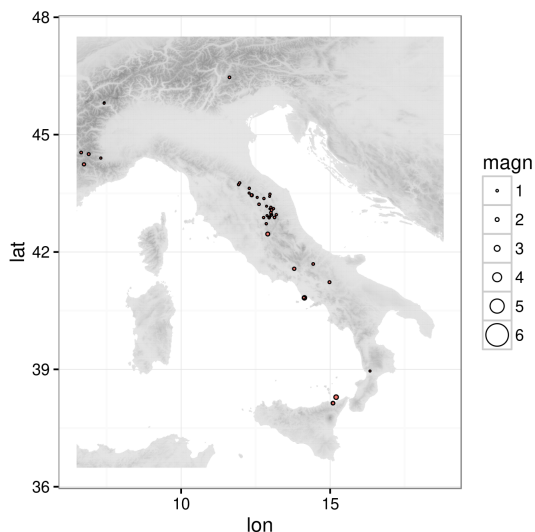
|                |            |
|----------------|------------|
| Lunedì         | Foglio 3/3 |
| 18 maggio 2026 |            |

|        | Sorge | Tram. |
|--------|-------|-------|
| oggi   | 05:51 | 20:53 |
| domani | 05:50 | 20:54 |

|        | Sorge | Tram. | % Illum | Fase      |
|--------|-------|-------|---------|-----------|
| oggi   | 06:31 | 23:39 | 4%      | crescente |
| domani | 07:37 | --:-- | 9%      | crescente |

| Attività solare              |
|------------------------------|
| N. di Wolf: 86               |
| N. gruppi: 7, N. macchie: 16 |

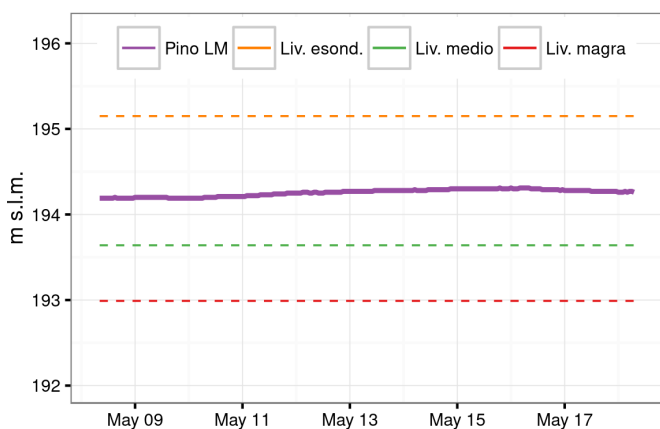
### Eventi sismici nelle ultime 24 ore



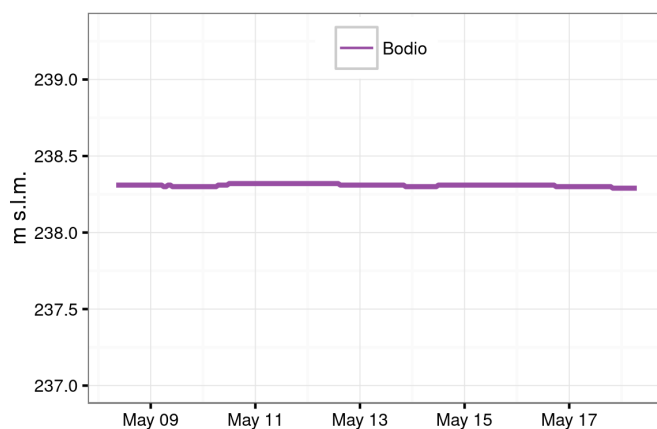
| Luogo                                    | Data e ora      | Magn. | Prof. |
|--|-----------------|-------|-------|
| Costa Siciliana nord-orientale (Messina) | 17/5/2026 23.12 | 2.4   | 106.0 |
| Campi Flegrei                            | 18/5/2026 0.57  | 2.3   | 2.4   |
| 1 km S Cantalice (RI)                    | 17/5/2026 15.11 | 2.0   | 10.9  |
| Costa Siciliana nord-orientale (Messina) | 17/5/2026 15.57 | 1.8   | 10.2  |
| Costa Siciliana nord-orientale (Messina) | 18/5/2026 0.20  | 1.7   | 9.8   |
| 2 km SW Belmonte Castello (FR)           | 17/5/2026 9.16  | 1.6   | 8.5   |
| 6 km W Pietralunga (PG)                  | 18/5/2026 6.52  | 1.5   | 9.1   |
| Confine Italia-Francia (FRANCIA)         | 18/5/2026 7.29  | 1.5   | 4.0   |
| 1 km N Buonalbergo (BN)                  | 17/5/2026 10.15 | 1.3   | 14.2  |
| Campi Flegrei                            | 18/5/2026 1.58  | 1.3   | 2.6   |

I 10 eventi più rilevanti delle ultime 24h. Ordinamento in funzione della magnitudo.  
Dati: INGV (<http://cnt.rm.ingv.it>)

### Livello Lago Maggiore



### Livello Lago di Varese



### Livello Olona

