

Sabato  
16 maggio 2026  
Foglio 1/3  
Previsioni meteo



# Centro Geofisico Prealpino

Osservatorio G. V. Schiaparelli di Campo dei Fiori - Varese  
Fondato nel 1956 da S. Furia

## Bollettino giornaliero per la Lombardia

Web: [www.astrogeo.va.it](http://www.astrogeo.va.it) - previsioni registrate telefoniche: 0332 237021



Il vortice depressionario che ha portato maltempo giovedì e venerdì si allontana verso l'Adriatico richiamando aria più secca da Nord con miglioramento e graduale aumento delle temperature. Alcune deboli perturbazioni transiteranno sul N-Italia lunedì e martedì ma nella seconda parte della prossima settimana l'alta pressione atlantica si rafforzerà probabilmente anche sulle Alpi con bel tempo e caldo primaverile.

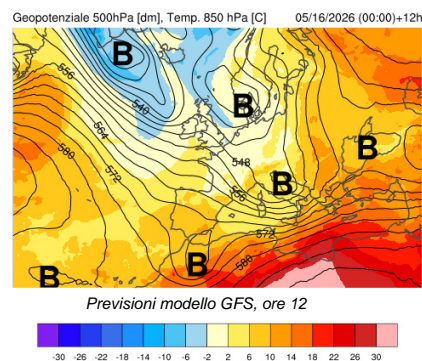


Temp: min 5/10°, max 18/20°

### OGGI, sabato 16 maggio

Al mattino ampie schiarite su Piemonte e Lombardia occidentale ma ancora nuvoloso con residue piogge sulla bassa padana e all'Est. Ventilato da Nord sulle Prealpi, a tratti fino in pianura. Nel pomeriggio soleggiato, solo qualche rovescio isolato sulle Orobie.

Vento: in quota e sulle Prealpi moderato da Nord, a tratti fino in pianura.



Zero termico: 1900 m  
Rimescolam: buono  
Conc. inquinanti: bassa

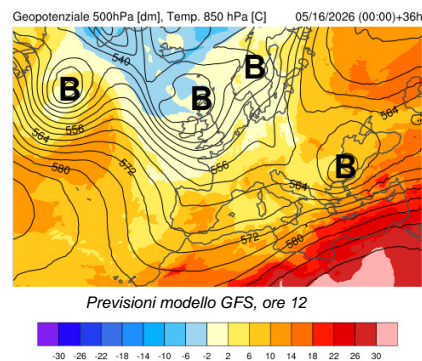


Temp: min 6/11°, max 20/22°

### DOMANI, domenica 17 maggio

Abbastanza soleggiato con annuvolamenti cumuliformi su Alpi e Prealpi e alcune velature di nubi alte. Probabilmente asciutto. Ulteriore lieve rialzo delle temperature massime.

Vento: in quota debole da SW, al suolo debole meridionale o brezze.



Zero termico: 2200 m  
Rimescolam: debole/discreto  
Conc. inquinanti: bassa



Temp: min 7/12°, max 19/22°

### Lunedì 18 maggio

Sole e nuvole, qualche rovescio o breve temporale su Alpi e Prealpi, in serata localmente in estensione alla pianura. Temperature stazionarie. Limite neve sulle Alpi verso 1800 m.

Vento: in quota debole da SW, al suolo debole meridionale o brezze

### TENDENZA

Martedì 19 maggio: in parte soleggiato con passaggi nuvolosi. Ancora qualche rovescio possibile su Valtellina e Orobie. Massime 21/23°C.  
Mercoledì 20 maggio: soleggiato, più caldo, nuvole cumuliformi e forse qualche rovescio nel pomeriggio in montagna.

**Bollettino completo e aggiornamenti su [www.astrogeo.va.it](http://www.astrogeo.va.it)**

**Previsore: Paolo Valisa**



# Centro Geofisico Prealpino

## Bollettino giornaliero per la Lombardia

Web: [www.astrogeo.va.it](http://www.astrogeo.va.it) - previsioni registrate telefoniche: 0332 237021

Sabato  
16 maggio 2026

Foglio 2/3  
Dati meteo

### Osservazioni meteo odierne a Varese, ore 7

Stazione	T °C.	U %	note
Varese CGP	6.5	99	
Campo dei Fiori	3.9	54	vento N
Varese centro	6.3	99	
Ganna	5.3	90	
Tradate - parco pineta	5.6	99	
Lazzate	8.1	97	
Malpensa	9.0	93	
Milano est	11.0	93	
Bergamo	10.0	93	
Brescia	10.0	93	
Pino L. M.	8.5	99	
Leggiuno	5.3	100	
Ranco	7.0	99	

Osservazioni h7 a Varese
Cielo: var nuvoloso (3/8)
Copertura: Ac, Cu
Fenomeni: vento N a CdF
Inversione termica: no
Pressione atmosferica: 994 hPa
Visibilita Campo dei Fiori: 30-50 km
Vento Campo dei Fiori: 31 km/h da N

Tempo trascorso nella notte
Variamente nuvoloso, schiarite verso mattina su Piemonte e Lombardia occidentale.

### Il tempo di ieri

Stazione Varese CGP	Stazione Campo dei Fiori
Temperatura: min 5.0° , max 10.8°	Temperatura: min 1.8° , max 5.9°
Gradi giorno: 12.5	Gradi giorno: 17.1
Umidità: min 80% - max 99%	Umidità: min 88% - max 100%
Pressione: min 990 hPa - max 994 hPa	Pressione: min 845 hPa - max 848 hPa
Precipitazioni: 7.4 mm	Precipitazioni: 7.0 mm
Vento filato: 69 km	Vento filato: 220 km
Raffica max: 18 km/h da est (ore 12:00)	Raffica max: 23 km/h da nord (ore 18:00)

Dati agrometeorologici
Umidità relativa media: 98%
Stato del suolo: bagnato
Vento filato a 30cm: 41 km
Evaporazione: 1.1 mm
Temp. ipogee: 0cm 11.7° , -10cm 12.7°
Radiazione globale: 8.5 MJ/m2
Eliofania: 31 min (rel. 3%)

### Rischi ambientali

Avvisi e comunicazioni
Vento da Nord fino 60/70 km/h oltre i 1000 m. A basse quote possibili raffiche di 30/50 km/h.

Pollini
Fagaceae, Cupressaceae-Taxaceae, Graminae (conc. alta); Oleaceae (conc. media); Betulaceae, Urticaceae (conc. bassa). Spore: Alternaria (conc. alta)

Indicazioni per il volo libero
Tra 1000 e 2000 m vento da Nord con raffiche 30-40 KT. A quote inferiori sempre da Nord ma progressivamente più debole fino 15-20 KT al piano. Ottima visibilità.

Rischi	
Valanghe	Gelate
Esondazioni	Frane
Incendi	Trombe d'aria
Grandine	Turbolenza

Indicazioni navigazione sui laghi
Prudenza, solo per esperti






# Centro Geofisico Prealpino

## Bollettino giornaliero per la Lombardia

Web: [www.astrogeo.va.it](http://www.astrogeo.va.it) - previsioni registrate telefoniche: 0332 237021

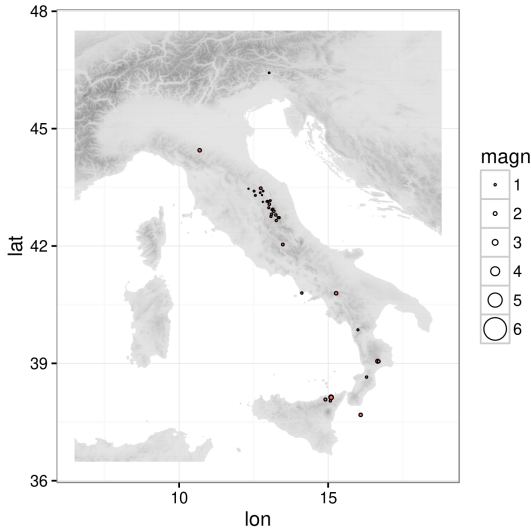
Sabato	Foglio 3/3
16 maggio 2026	

	Sorge	Tram.
oggi	05:53	20:51
domani	05:52	20:52

	Sorge	Tram.	% Illum	Fase
oggi	05:03	21:01	0%	calante
domani	05:41	22:25	1%	nuova

Attività solare
N. di Wolf: 46
N. gruppi: 3, N. macchie: 16

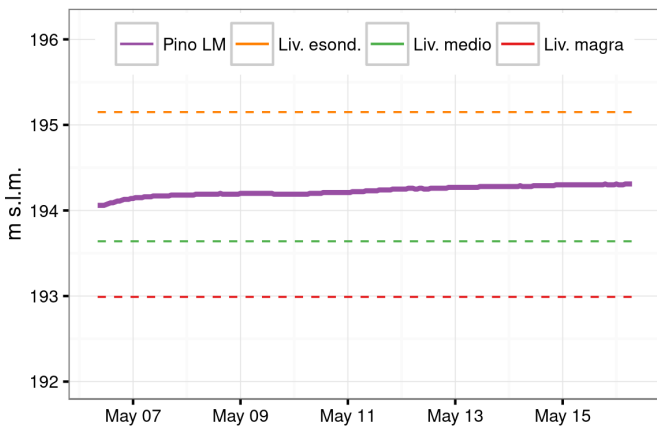
### Eventi sismici nelle ultime 24 ore



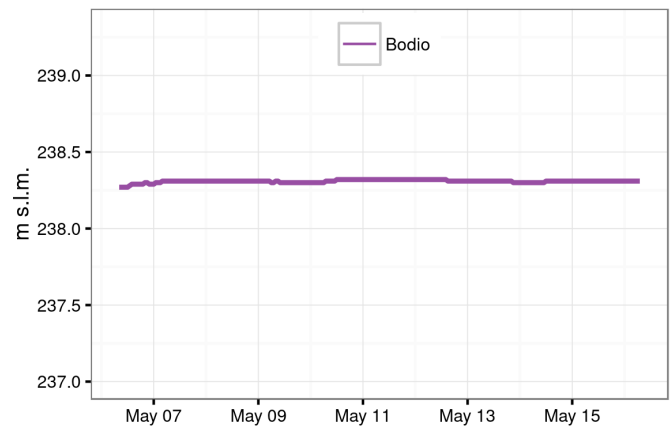
Luogo	Data e ora	Magn.	Prof.
Costa Siciliana nord-orientale (Messina)	15/5/2026 17.45	2.4	10.0
Costa Siciliana nord-orientale (Messina)	15/5/2026 18.11	2.3	9.8
Costa Siciliana nord-orientale (Messina)	15/5/2026 16.15	2.1	11.0
5 km NE Magisano (CZ)	15/5/2026 22.41	2.1	34.8
3 km W Laviano (SA)	15/5/2026 21.36	1.8	10.7
1 km N Prignano sulla Secchia (MO)	15/5/2026 19.13	1.8	32.6
Costa Calabra sud-orientale (Reggio di)	16/5/2026 2.47	1.8	35.9
Costa Siciliana nord-orientale (Messina)	15/5/2026 11.29	1.5	10.5
2 km N Raccuja (ME)	16/5/2026 3.26	1.5	16.1
5 km NW Sersale (CZ)	16/5/2026 5.29	1.4	33.2

I 10 eventi più rilevanti delle ultime 24h. Ordinamento in funzione della magnitudo.  
Dati: INGV (<http://cnt.rm.ingv.it>)

### Livello Lago Maggiore



### Livello Lago di Varese



### Livello Olona

