

Sabato
9 maggio 2026
Foglio 1/3
Previsioni meteo



Centro Geofisico Prealpino


Osservatorio G. V. Schiaparelli di Campo dei Fiori - Varese
Fondato nel 1956 da S. Furia

Bollettino giornaliero per la Lombardia

Web: www.astrogeo.va.it - previsioni registrate telefoniche: 0332 237021



Condizioni stabili sono assicurate oggi da un anticiclone che si estende sul Mediterraneo e l'Italia, tuttavia l'avvicinamento di un'area depressionaria influenzerà il tempo domani e lunedì con aumento dell'instabilità. Martedì temporaneo miglioramento con ingresso del vento da nord, in seguito sono attesi nuovi rovesci mercoledì.

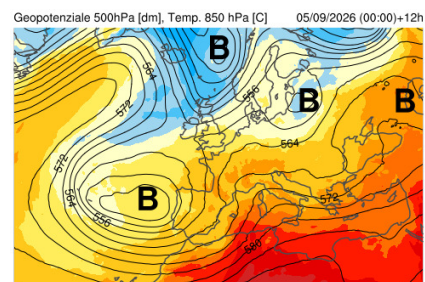


Temp: min 8/12°, max 22/25°

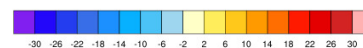
OGGI, sabato 9 maggio

Giornata soleggiata salvo qualche passaggio nuvoloso perlopiù nel tardo pomeriggio e sera. Precipitazioni assenti o al più rari piovaski sui rilievi.

Vento: in quota debole occidentale. Al suolo debole da direzione variabile.



Previsioni modello GFS, ore 12



Zero termico: da 2600 m a 2800 m
Rimescolam: debole/moderato
Conc. inquinanti: debole

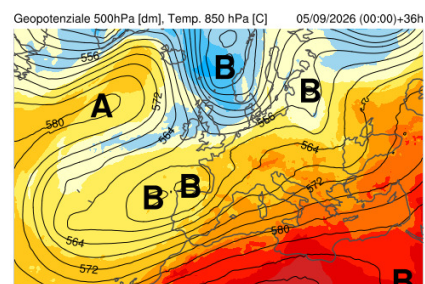


Temp: min 11/14°, max 16/19°

DOMANI, domenica 10 maggio

Cieli molto nuvolosi o coperti con piogge sparse anche a carattere di rovescio. Temperature massime in calo.

Vento: in quota moderato da SSW. Al suolo debole da direzione variabile.



Previsioni modello GFS, ore 12



Zero termico: verso 2700 m
Rimescolam: buono
Conc. inquinanti: debole



Temp: min 12/15°, max 16/22°

Lunedì 11 maggio

Tempo instabile con nuvolosità spesso estesa specie su Alpi, Prealpi e alta pianura dove saranno possibili a tratti rovesci o temporali. Un po' più di sole invece sulla pianura. In serata e nella notte progressivo miglioramento.

Vento: in quota moderato/forte occidentale, da NW in serata. Al suolo debole variabile salvo raffiche sotto temporale; in serata rinforzi di vento da nord sulle Prealpi.

Per maggiori informazioni e aggiornamenti su www.astrogeo.va.it

TENDENZA

Martedì 12 maggio: ben soleggiato e limpido con vento da nord in montagna e favonio a tratti fin sulla pianura.

Mercoledì 13 maggio: nuovamente più nuvoloso con alcuni rovesci, più probabili in montagna.

Previsore: **Simone Scapin**



Centro Geofisico Prealpino

Bollettino giornaliero per la Lombardia

Web: www.astrogeo.va.it - previsioni registrate telefoniche: 0332 237021

Sabato
9 maggio 2026

Foglio 2/3
Dati meteo

Osservazioni meteo odierne a Varese, ore 7

Stazione	T °C.	U %	note
Varese CGP	11.0	86	
Campo dei Fiori	9.6	67	
Varese centro	9.5	98	
Ganna	ND	ND	
Tradate - parco pineta	10.4	ND	
Lazzate	12.1	91	
Malpensa	9.0	93	
Milano est	12.0	93	
Bergamo	12.0	81	
Brescia	14.0	93	
Pino L. M.	11.6	ND	
Leggiuno	9.7	99	
Ranco	10.1	99	

Osservazioni h7 a Varese
Cielo: quasi sereno (1/8)
Copertura: -
Fenomeni: -
Inversione termica: no
Pressione atmosferica: 1018 hPa
Visibilità Campo dei Fiori: oltre 15-20 km
Vento Campo dei Fiori: 12 km/h da SW

Tempo trascorso nella notte
Sereno o poco nuvoloso.

Il tempo di ieri

Stazione Varese CGP	Stazione Campo dei Fiori
Temperatura: min 10.6° , max 19.3°	Temperatura: min 7.3° , max 13.7°
Gradi giorno: 5.6	Gradi giorno: 10.0
Umidità: min 56% - max 94%	Umidità: min 58% - max 100%
Pressione: min 1006 hPa - max 1010 hPa	Pressione: min 862 hPa - max 865 hPa
Precipitazioni: 0.0 mm	Precipitazioni: 2.8 mm
Vento filato: 78 km	Vento filato: 183 km
Raffica max: 21 km/h da est (ore 03:50)	Raffica max: 27 km/h da SW (ore 15:50)

Dati agrometeorologici
Umidità relativa media: 75%
Stato del suolo: asciutto
Vento filato a 30cm: 45 km
Evaporazione: 1.7 mm
Temp. ipogee: 0cm 14.6° , -10cm 14.0°
Radiazione globale: 21.4 MJ/m2
Eliofania: 472 min (rel. 57%)

Rischi ambientali

Avvisi e comunicazioni
Domani e lunedì probabili piogge, anche a carattere di rovescio o temporale.

Rischi	
Valanghe	Gelate
Esondazioni	Frane
Incendi	Trombe d'aria
Grandine	Turbolenza

Pollini
Fagaceae, Corylaceae-Carpino, Graminae (conc. alta); Cupressaceae-Taxaceae, Betulaceae-betulla, Oleaceae (conc. media); Betulaceae-ontano, Corylaceae-Nocciolo, Urticaceae (conc. bassa). Spore: Cladosporium, Alternaria (conc. medio-alta)
Indicazioni per il volo libero
Vento in quota debole occidentale (a 3000 m punte di 5-10 kn). Al suolo debole da direzione variabile. Visibilità buona. Non esclusi isolati piovvaschi nel pomeriggio sui rilievi.

Indicazioni navigazione sui laghi
Navigazione libera



Centro Geofisico Prealpino

Bollettino giornaliero per la Lombardia

Web: www.astrogeo.va.it - previsioni registrate telefoniche: 0332 237021

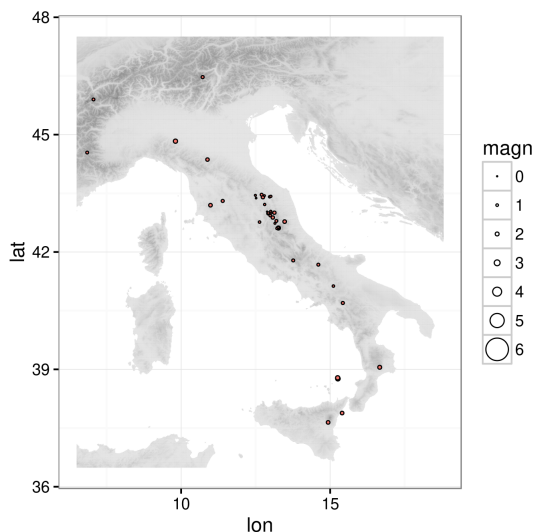
Sabato	Foglio 3/3
9 maggio 2026	

	Sorge	Tram.
oggi	06:02	20:42
domani	06:01	20:43

	Sorge	Tram.	% Illum	Fase
oggi	02:35	12:00	48%	calante
domani	02:57	13:10	37%	calante

Attività solare
N. di Wolf: 75
N. gruppi: 5, N. macchie: 25

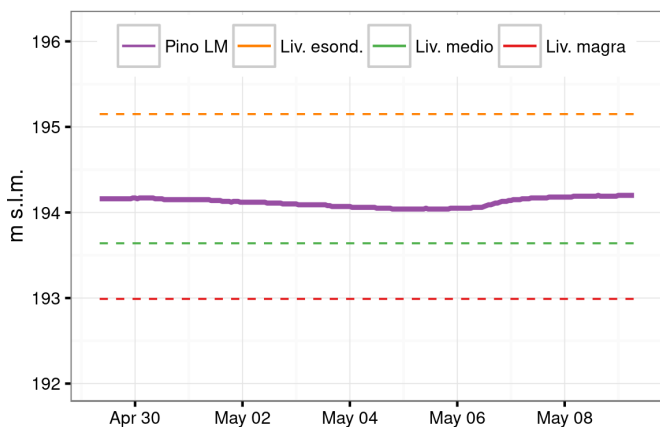
Eventi sismici nelle ultime 24 ore



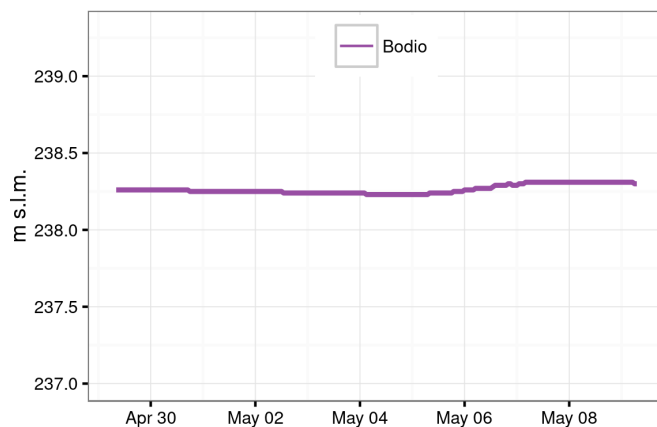
Luogo	Data e ora	Magn.	Prof.
Isole Eolie (Messina)	9/5/2026 7.12	2.4	10.3
Isole Eolie (Messina)	9/5/2026 7.12	2.2	11.7
2 km NW Lugagnano Val d'Arda (PC)	8/5/2026 20.05	2.2	8.6
3 km SW Amatrice (RI)	8/5/2026 15.25	2.1	12.6
5 km NE Magisano (CZ)	8/5/2026 18.59	2.0	32.4
6 km E Castelnuovo di Val di Cecina (P)	8/5/2026 9.50	1.8	9.1
5 km NW Valle Castellana (TE)	8/5/2026 21.42	1.8	20.6
Stretto di Messina (Reggio di Calabria, I)	9/5/2026 4.27	1.8	10.6
2 km NW Ragalna (CT)	9/5/2026 7.15	1.8	5.5
5 km NE Pavullo nel Frignano (MO)	8/5/2026 13.21	1.7	33.4

I 10 eventi più rilevanti delle ultime 24h. Ordinamento in funzione della magnitudo.
Dati: INGV (<http://cnt.rm.ingv.it>)

Livello Lago Maggiore



Livello Lago di Varese



Livello Olona

