

Mercoledì
6 maggio 2026
Foglio 1/3
Previsioni meteo



Centro Geofisico Prealpino

Osservatorio G. V. Schiaparelli di Campo dei Fiori - Varese
Fondato nel 1956 da S. Furia

Bollettino giornaliero per la Lombardia

Web: www.astrogeo.va.it - previsioni registrate telefoniche: 0332 237021



Correnti umide sudoccidentali risalgono lungo il bordo di una bassa pressione che si estende sull'Europa occidentale. Oggi è attesa una fase di instabilità con possibile innesco di fenomeni temporaleschi. Nei prossimi giorni sono attese condizioni di variabilità.

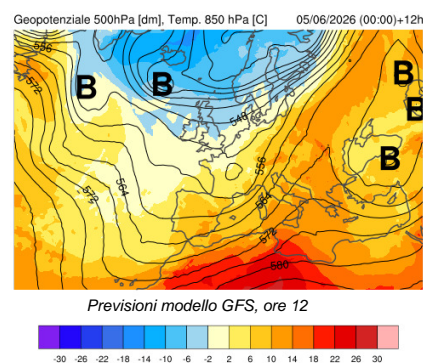


Temp: min 12/14°, max 18/22°


OGGI, mercoledì 6 maggio

Cieli molto nuvolosi o coperti con piogge diffuse in mattinata, anche a carattere di rovescio. Nel pomeriggio apertura di momentanee schiarite, specie sulla bassa padana, ma persisteranno locali rovesci o temporali su Alpi, Prealpi e fascia pedemontana.

Vento: in quota debole/moderato da SW. Al suolo debole orientale o variabile.



Zero termico: verso 2200 m
Rimescolam: buono
Conc. inquinanti: debole

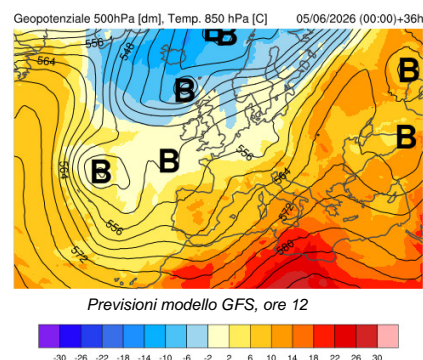


Temp: min 10/12°, max 19/23°

DOMANI, giovedì 7 maggio

Tempo parzialmente soleggiato seppur con nuvolosità irregolare al mattino e non esclusa ancora qualche goccia. Nel pomeriggio perlopiù asciutto salvo isolati piovaski in montagna.

Vento: in quota debole da SW. Al suolo debole da direzione variabile.



Zero termico: verso 2400 m
Rimescolam: discreto
Conc. inquinanti: debole



Temp: min 11/14°, max 20/24°

Venerdì 8 maggio

Nuvolosità spesso estesa, in particolare al mattino con possibilità di qualche goccia. Nel tardo pomeriggio e sera apertura di maggiori schiarite.

Vento: in quota debole occidentale. Al suolo debole orientale o variabile.

TENDENZA

Sabato 9 maggio: giornata in gran parte soleggiata con solo qualche passaggio di nubi medio alte soprattutto in serata, senza precipitazioni

Domenica 10 maggio: solo in parte soleggiato con nuvolosità irregolare che potrà dare luogo a locali rovesci, più probabili sui rilievi.

Bollettino completo e aggiornamenti su www.astrogeo.va.it

Previsore: Simone Scapin



Centro Geofisico Prealpino

Bollettino giornaliero per la Lombardia

Web: www.astrogeo.va.it - previsioni registrate telefoniche: 0332 237021

Mercoledì	Foglio 2/3
6 maggio 2026	Dati meteo

Osservazioni meteo odierne a Varese, ore 7

Stazione	T °C.	U %	note
Varese CGP	11.2	99	
Campo dei Fiori	7.4	100	
Varese centro	11.1	100	
Ganna	ND	ND	
Tradate - parco pineta	12.6	ND	
Lazzate	12.7	97	
Malpensa	ND	ND	
Milano est	14.0	93	
Bergamo	ND	ND	
Brescia	ND	ND	
Pino L. M.	11.6	ND	
Leggiuno	10.1	100	
Ranco	11.4	99	

Osservazioni h7 a Varese
Cielo: coperto (8/8)
Copertura: Cu
Fenomeni: -
Inversione termica: no
Pressione atmosferica: 1009 hPa
Visibilità Campo dei Fiori: attorno a 50 m
Vento Campo dei Fiori: 27 km/h da S

Tempo trascorso nella notte
Molto nuvoloso con precipitazioni sparse.

Il tempo di ieri

Stazione Varese CGP	Stazione Campo dei Fiori
Temperatura: min 10.1° , max 14.3°	Temperatura: min 5.3° , max 9.5°
Gradi giorno: 8.8	Gradi giorno: 13.0
Umidità: min 63% - max 99%	Umidità: min 61% - max 100%
Pressione: min 1004 hPa - max 1009 hPa	Pressione: min 859 hPa - max 864 hPa
Precipitazioni: 21.8 mm	Precipitazioni: 31.0 mm
Vento filato: 55 km	Vento filato: 297 km
Raffica max: 13 km/h da est (ore 21:50)	Raffica max: 30 km/h da SE (ore 19:20)

Dati agrometeorologici
Umidità relativa media: 94%
Stato del suolo: bagnato
Vento filato a 30cm: 30 km
Evaporazione: 0.3 mm
Temp. ipogee: 0cm 14.0° , -10cm 14.3°
Radiazione globale: 3.8 MJ/m2
Eliofania: 0 min (rel. 0%)

Rischi ambientali

Avvisi e comunicazioni
Precipitazioni diffuse sono attese oggi, in mattinata su tutti i settori, da metà giornata perlopiù sulla fascia alpina, prealpina e pedemontana. Fenomeni anche a carattere di rovescio o temporale. Limite neve attorno a 1800 m.

Pollini
Fagaceae, Corylaceae-Carpino, Graminae (conc. alta); Cupressaceae-Taxaceae, Betulaceae-betulla, Oleaceae (conc. media); Betulaceae-ontano, Corylaceae-Nocciolo, Urticaceae (conc. bassa). Spore: Cladosporium, Alternaria (conc. medio-alta)
Indicazioni per il volo libero
Vento in quota moderato da SW (a 3000 m punte di 25-30 kn). Al suolo debole orientale o variabile. Instabile, probabile sviluppo di TS.

Rischi			
Valanghe		Gelate	
Esondazioni		Frane	
Incendi		Trombe d'aria	
Grandine	X	Turbolenza	XX

Indicazioni navigazione sui laghi
Navigazione sconsigliata



Centro Geofisico Prealpino

Bollettino giornaliero per la Lombardia

Web: www.astrogeo.va.it - previsioni registrate telefoniche: 0332 237021

Mercoledì
6 maggio 2026

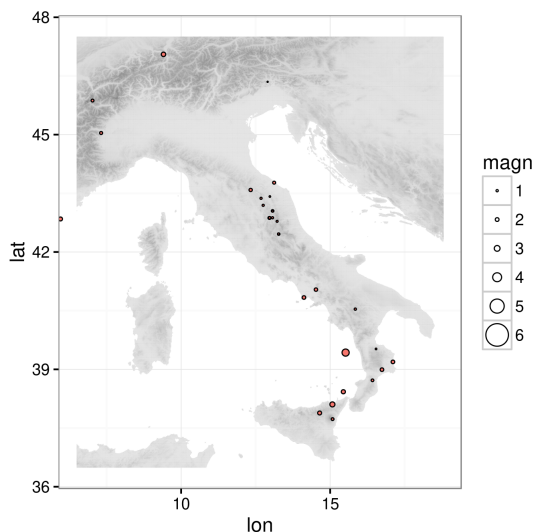
Foglio 3/3

	Sorge	Tram.
oggi	06:06	20:38
domani	06:05	20:40

	Sorge	Tram.	% Illum	Fase
oggi	00:51	08:42	78%	calante
domani	01:34	09:44	69%	calante

Attività solare
N. di Wolf: 119
N. gruppi: 8, N. macchie: 39

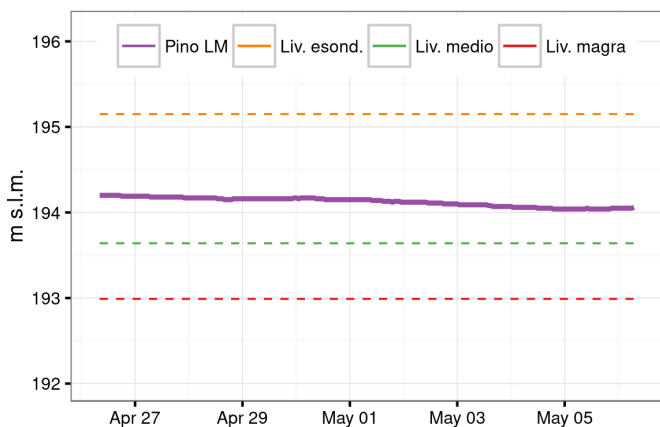
Eventi sismici nelle ultime 24 ore



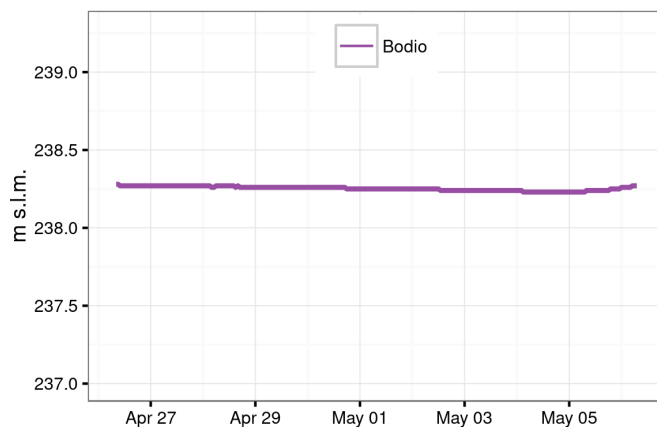
Luogo	Data e ora	Magn.	Prof.
Tirreno Meridionale [Mare]	6/5/2026 1.02	3.5	309.3
2 km SW Falcone (ME)	5/5/2026 23.48	2.7	9.5
Confine Austria-Svizzera (AUSTRIA, SV)	5/5/2026 23.00	2.4	5.9
2 km SW Falcone (ME)	5/5/2026 19.44	2.2	10.0
Tirreno Meridionale [Mare]	5/5/2026 15.13	2.2	148.0
6 km NW San Teodoro (ME)	5/5/2026 16.22	2.1	61.8
Costa Francese (FRANCIA)	5/5/2026 15.01	2.1	5.7
2 km SW Falcone (ME)	5/5/2026 21.24	2.0	9.7
3 km SE Sersale (CZ)	5/5/2026 11.22	1.9	45.4
Campi Flegrei	6/5/2026 1.26	1.9	3.0

I 10 eventi più rilevanti delle ultime 24h. Ordinamento in funzione della magnitudo.
Dati: INGV (<http://cnt.rm.ingv.it>)

Livello Lago Maggiore



Livello Lago di Varese



Livello Olona

