

Martedì
5 maggio 2026
Foglio 1/3
Previsioni meteo



Centro Geofisico Prealpino

Osservatorio G. V. Schiaparelli di Campo dei Fiori - Varese
Fondato nel 1956 da S. Furia

Bollettino giornaliero per la Lombardia

Web: www.astrogeo.va.it - previsioni registrate telefoniche: 0332 237021



La bassa pressione con minimo sulle Isole Scandinave si abbassa fino al Nord della Penisola Iberica. Masse d'aria umida raggiungono la regione Padano-Alpina portando un aumento della copertura nuvolosa, piogge e locali temporali. Da Giovedì nuovamente soleggiato e più caldo.

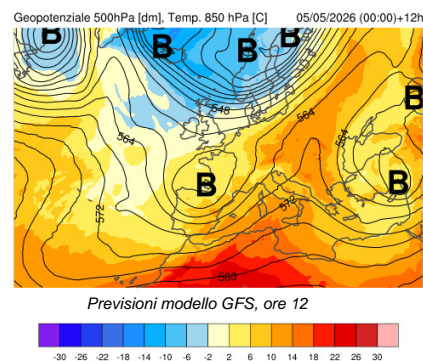


Temp: min 9/12°, max 14/17°

OGGI, martedì 5 maggio

Molto nuvoloso al mattino con piogge diffuse. Nel pomeriggio asciutto e sulla pianura temporanee schiarite. In serata rovesci e temporali a partire dal Verbano ed in estensione sul resto della regione nelle notte. Sulle Alpi neve oltre 2000m. Temperature in calo.

Vento: in quota moderato da SW, al suolo debole da SW.



Zero termico: verso 2500 m
Rimescolam: buono
Conc. inquinanti: bassa

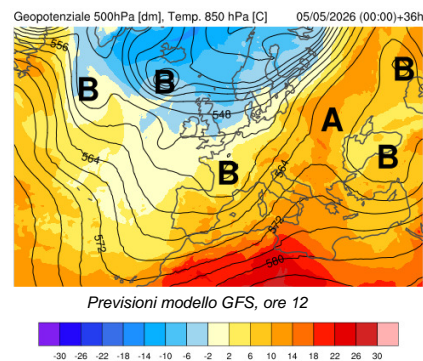


Temp: min 9/12°, max 14/17°

DOMANI, mercoledì 6 maggio

Molto nuvoloso fino a sera. Rovesci e temporali diffusi al mattino, localmente di forte intensità. Nel pomeriggio fenomeni in attenuazione. Neve sulle Alpi oltre a 2000m. Temperature senza variazioni.

Vento: in quota moderato da SSW, al suolo debole da SW. Locali rinforzi e raffiche sotto temporale.



Zero termico: verso 2500m
Rimescolam: buono
Conc. inquinanti: bassa



Temp: min 10/13°, max 16/19°

Giovedì 7 maggio

Nuvolosità estesa con piogge al mattino. In giornata soleggiato con cumuli e possibili rovesci sui rilievi. Temperature in lieve aumento.

Vento: in quota moderato da WSW, al suolo debole da Ovest.

TENDENZA

Venerdì 8 maggio: soleggiato. Cumuli nelle ore più calde e non escluso qualche rovescio. Temperature massime in lieve aumento.

Sabato 9 maggio: spesso nuvoloso e nel pomeriggio probabili rovesci.

Bollettino completo e aggiornamenti su www.astrogeo.va.it

Previsore: Camilla Galli



Centro Geofisico Prealpino

Bollettino giornaliero per la Lombardia

Web: www.astrogeo.va.it - previsioni registrate telefoniche: 0332 237021

Martedì
5 maggio 2026

Foglio 2/3
Dati meteo

Osservazioni meteo odierne a Varese, ore 7

Stazione	T °C.	U %	note
Varese CGP	11.4	99	debole pioggia
Campo dei Fiori	6.8	99	debole pioggia
Varese centro	11.4	99	debole pioggia
Ganna	ND	ND	debole pioggia
Tradate - parco pineta	12.1	ND	pioggia
Lazzate	14.1	78	pioggia
Malpensa	13.0	87	pioggia
Milano est	16.0	55	pioggia
Bergamo	13.0	66	pioggia
Brescia	15.0	82	pioggia
Pino L. M.	13.3	ND	pioggia
Leggiano	11.3	77	pioggia
Ranco	12.2	90	pioggia

Osservazioni h7 a Varese
Cielo: coperto (8/8)
Copertura: nubi medio basse
Fenomeni: debole pioggia
Inversione termica: no
Pressione atmosferica: 1006 hPa
Visibilità Campo dei Fiori: a tratti nelle nubi
Vento Campo dei Fiori: 12 km/h da N

Tempo trascorso nella notte
coperto con deboli piogge.

Il tempo di ieri

Stazione Varese CGP	Stazione Campo dei Fiori
Temperatura: min 11.4° , max 19.6°	Temperatura: min 9.1° , max 15.9°
Gradi giorno: 4.6	Gradi giorno: 8.6
Umidità: min 34% - max 72%	Umidità: min 40% - max 76%
Pressione: min 1009 hPa - max 1012 hPa	Pressione: min 864 hPa - max 867 hPa
Precipitazioni: 0.0 mm	Precipitazioni: 0.0 mm
Vento filato: 73 km	Vento filato: 244 km
Raffica max: 18 km/h da ovest (ore 14:10)	Raffica max: 28 km/h da sud (ore 08:10)

Dati agrometeorologici
Umidità relativa media: 53%
Stato del suolo: asciutto
Vento filato a 30cm: 33 km
Evaporazione: 2.7 mm
Temp. ipogee: 0cm 15.1° , -10cm 14.6°
Radiazione globale: 17.2 MJ/m2
Eliofania: 223 min (rel. 27%)

Rischi ambientali

Avvisi e comunicazioni
Oggi e domani piogge diffuse. Neve sulle Alpi oltre 2000 m. Possibili temporali questo pomeriggio e domani.

Rischi	
Valanghe	Gelate
Esondazioni	Frane
Incendi	Trombe d'aria
Grandine	Turbolenza

Pollini
Fagaceae, Corylaceae-Carpino, Graminae (conc. alta); Cupressaceae-Taxaceae, Betulaceae-betulla, Oleaceae (conc. media); Betulaceae-ontano, Corylaceae-Nocciolo, Urticaceae (conc. bassa). Spore: Cladosporium, Alternaria (conc. medio alta)
Indicazioni per il volo libero
Vento in quota moderato da SW (punte di 30 KT a 3000m), al suolo debole da SW. Visibilità a tratti ridotta.

Indicazioni navigazione sui laghi
Prudenza, solo per esperti



Centro Geofisico Prealpino

Bollettino giornaliero per la Lombardia

Web: www.astrogeo.va.it - previsioni registrate telefoniche: 0332 237021

Martedì
5 maggio 2026

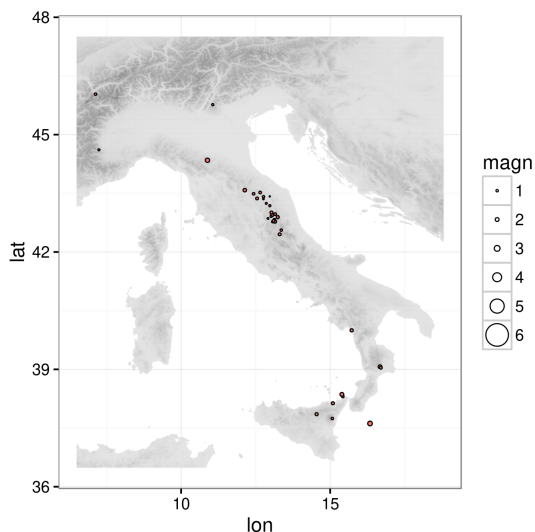
Foglio 3/3

	Sorge	Tram.
oggi	06:07	20:37
domani	06:06	20:38

	Sorge	Tram.	% Illum	Fase
oggi	--:--	07:49	86%	calante
domani	00:51	08:42	78%	calante

Attività solare
N. di Wolf: 143
N. gruppi: 9, N. macchie: 53

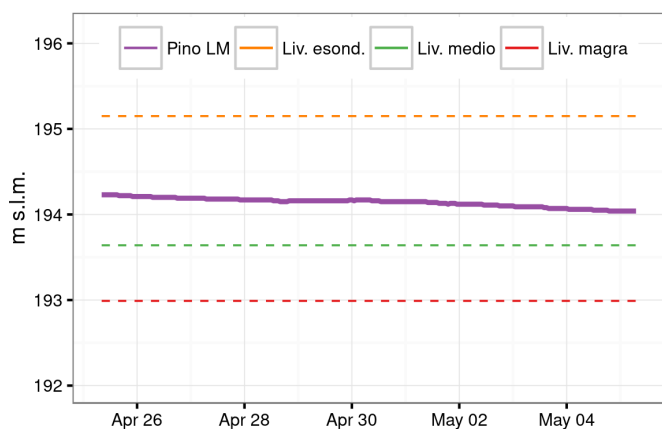
Eventi sismici nelle ultime 24 ore



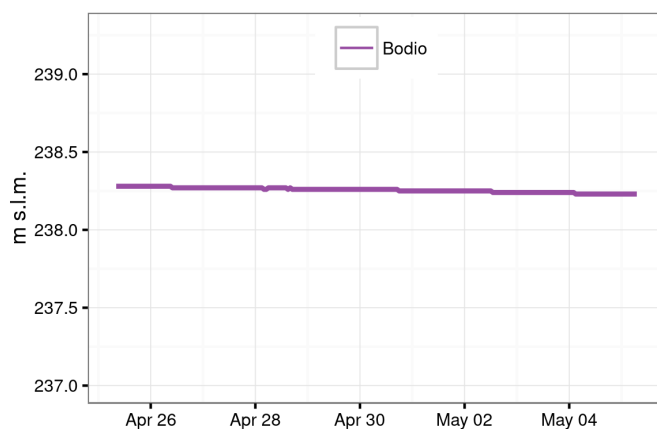
Luogo	Data e ora	Magn.	Prof.
Mar Ionio Settentrionale [Mare]	4/5/2026 12.51	2.5	28.7
4 km E Pavullo nel Frignano (MO)	4/5/2026 11.38	2.3	29.5
Costa Siciliana nord-orientale (Messina)	5/5/2026 3.12	2.0	118.6
7 km NE Magisano (CZ)	5/5/2026 0.18	1.9	34.0
1 km NW Sansepolcro (AR)	4/5/2026 23.28	1.8	9.3
Maratea (PZ)	5/5/2026 7.55	1.6	4.3
5 km E Norcia (PG)	4/5/2026 18.38	1.6	9.8
6 km NE Cerami (EN)	4/5/2026 21.13	1.5	38.0
4 km W Visso (MC)	4/5/2026 9.23	1.5	9.7
Costa Siciliana nord-orientale (Messina)	4/5/2026 23.58	1.5	11.2

I 10 eventi più rilevanti delle ultime 24h. Ordinamento in funzione della magnitudo.
Dati: INGV (<http://cnt.rm.ingv.it>)

Livello Lago Maggiore



Livello Lago di Varese



Livello Olona

