

Lunedì  
4 maggio 2026  
Foglio 1/3  
Previsioni meteo



# Centro Geofisico Prealpino

Osservatorio G. V. Schiaparelli di Campo dei Fiori - Varese  
Fondato nel 1956 da S. Furia

## Bollettino giornaliero per la Lombardia

Web: [www.astrogeo.va.it](http://www.astrogeo.va.it) - previsioni registrate telefoniche: 0332 237021



Un vortice depressionario si avvicina dalla Francia con aumento della nuvolosità sulla regione alpina. Il minimo di pressione attraverserà il N-Italia tra domani e mercoledì con piogge ed instabilità temporalesca. Temperature in diminuzione.

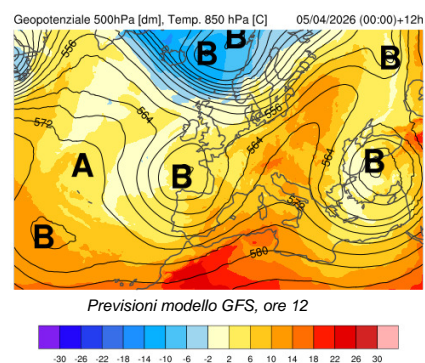


Temp: min 10/13°, max 20/23°

### OGGI, lunedì 4 maggio

Via via nuvoloso con ancora un po' di sole al mattino, soprattutto sulla Lombardia orientale. Asciutto o solo quattro gocce in serata tra Verbano e Lario.

Vento: in quota moderato da sud, al suolo debole meridionale variabile



Zero termico: 2600 m  
Rimescolam: discreto  
Conc. inquinanti: bassa

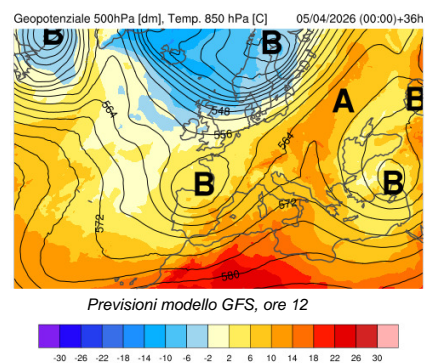


Temp: min 12/15°, max 15/17°

### DOMANI, martedì 5 maggio

Molto nuvoloso, con piogge al mattino. Nel pomeriggio qualche occhiata di sole sulla pianura ma possibili rovesci o temporali, fino in serata su Prealpi e fascia pedemontana. Marcato calo delle temperature.

Vento: in quota moderato da SW, al suolo debole da S-SE



Zero termico: 2700 m  
Rimescolam: buono  
Conc. inquinanti: bassa



Temp: min 10/13°, max 14/16°

### Mercoledì 6 maggio

Molto nuvoloso, con rovesci e temporali diffusi al mattino. Nel pomeriggio temporali perlopiù lungo le Prealpi con schiarite soleggiate in pianura. Piogge localmente abbondanti.

Vento: in quota moderato/forte da Sud, al suolo debole meridionale con locali rinforzi

### TENDENZA

Giovedì 7 maggio: residua nuvolosità e ultime piogge al mattino. In giornata sole e nuvole con ancora qualche rovescio sui rilievi.

Venerdì 8 maggio: soleggiato con passaggi nuvolosi, probabilmente asciutto. Massime verso 20°C.

**Bollettino completo e aggiornamenti su [www.astrogeo.va.it](http://www.astrogeo.va.it)**

**Previsore: Paolo Valisa**



# Centro Geofisico Prealpino

## Bollettino giornaliero per la Lombardia

Web: [www.astrogeo.va.it](http://www.astrogeo.va.it) - previsioni registrate telefoniche: 0332 237021

Lunedì  
4 maggio 2026

Foglio 2/3  
Dati meteo

### Osservazioni meteo odierne a Varese, ore 7

Stazione	T °C.	U %	note
Varese CGP	12.1	67	
Campo dei Fiori	10.0	54	
Varese centro	11.7	68	
Ganna	10.0	90	rugiada
Tradate - parco pineta	11.0	94	rugiada
Lazzate	13.1	71	
Malpensa	10.0	81	rugiada
Milano est	13.0	58	
Bergamo	13.0	62	
Brescia	12.0	87	
Pino L. M.	12.9	90	rugiada
Leggiano	10.5	91	rugiada
Ranco	11.7	95	

Osservazioni h7 a Varese
Cielo: nuvoloso (7/8)
Copertura: Altostrati
Fenomeni: ---
Inversione termica: no
Pressione atmosferica: 1010 hPa
Visibilità Campo dei Fiori: 30 km
Vento Campo dei Fiori: 12 km/h da S

Tempo trascorso nella notte
Molto vealato o nuvoloso

### Il tempo di ieri

Stazione Varese CGP	Stazione Campo dei Fiori
Temperatura: min 11.6° , max 21.6°	Temperatura: min 9.8° , max 16.7°
Gradi giorno: 3.8	Gradi giorno: 7.4
Umidità: min 33% - max 70%	Umidità: min 41% - max 59%
Pressione: min 1010 hPa - max 1014 hPa	Pressione: min 866 hPa - max 869 hPa
Precipitazioni: 0.0 mm	Precipitazioni: 0.0 mm
Vento filato: 76 km	Vento filato: 164 km
Raffica max: 19 km/h da SW (ore 14:00)	Raffica max: 27 km/h da sud (ore 13:50)

Dati agrometeorologici
Umidità relativa media: 51%
Stato del suolo: asciutto
Vento filato a 30cm: 35 km
Evaporazione: 2.2 mm
Temp. ipogee: 0cm 15.1° , -10cm 14.4°
Radiazione globale: 20.7 MJ/m2
Eliofania: 386 min (rel. 47%)

### Rischi ambientali

Avvisi e comunicazioni
Da domani piogge diffuse. Neve sulle Alpi oltre 2200 m. Possibili temporali dal pomeriggio di martedì e nella giornata di mercoledì.

Rischi	
Valanghe	Gelate
Esondazioni	Frane
Incendi	Trombe d'aria
Grandine	Turbolenza

Pollini
Fagaceae, Corylaceae-Carpino, Graminae (conc. alta); Cupressaceae-Taxaceae, Betulaceae-betulla, Oleaceae (conc. media); Betulaceae-ontano, Corylaceae-Nocciolo, Urticaceae (conc. bassa). Spore: Cladosporium, Alternaria (conc. medio-alta)

Indicazioni per il volo libero
Vento in quota moderato da SW (10 KT tra 1500 e 2000 m). A quote inferiori debole meridionale. Visibilità in peggioramento nel pomeriggio.

Indicazioni navigazione sui laghi
<p>Navigazione libera</p> 



# Centro Geofisico Prealpino

## Bollettino giornaliero per la Lombardia

Web: [www.astrogeo.va.it](http://www.astrogeo.va.it) - previsioni registrate telefoniche: 0332 237021

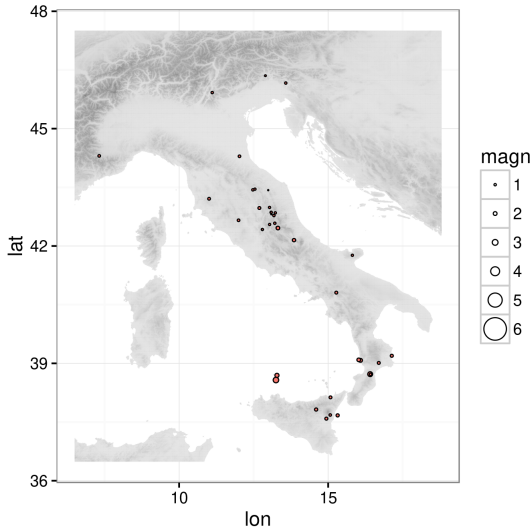
Lunedì	Foglio 3/3
4 maggio 2026	

	Sorge	Tram.
oggi	06:09	20:36
domani	06:07	20:37

	Sorge	Tram.	% Illum	Fase
oggi	00:00	07:04	93%	calante
domani	--:--	07:49	86%	calante

Attività solare
N. di Wolf: 138
N. gruppi: 7, N. macchie: 68

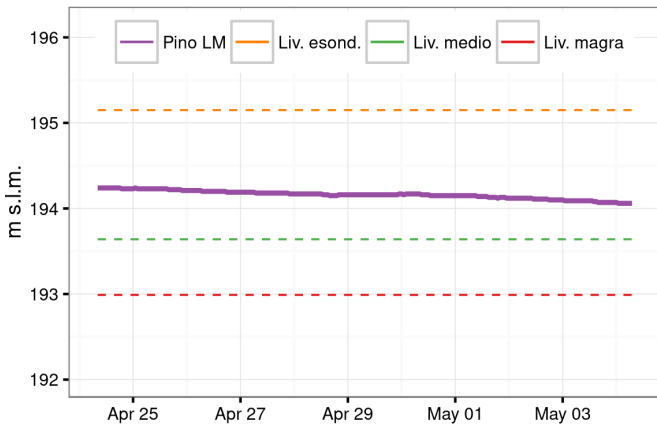
### Eventi sismici nelle ultime 24 ore



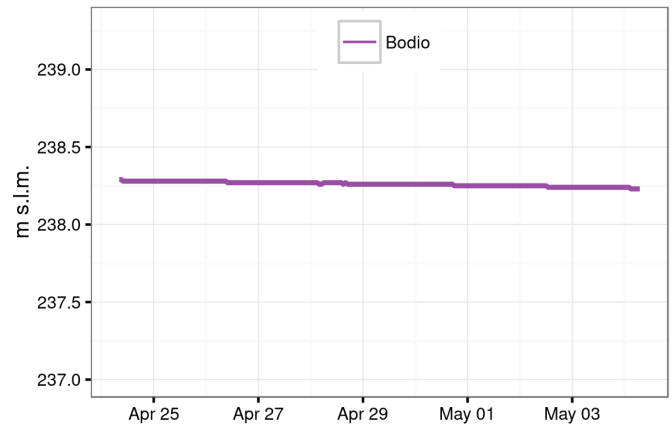
Luogo	Data e ora	Magn.	Prof.
Tirreno Meridionale [Mare]	4/5/2026 4.18	2.9	31.2
1 km N Cenadi (CZ)	3/5/2026 22.29	2.6	8.2
Tirreno Meridionale [Mare]	3/5/2026 13.52	2.2	16.4
4 km W Serra d'Aiello (CS)	3/5/2026 15.24	2.0	17.3
3 km E Barete (AQ)	4/5/2026 1.03	1.9	12.0
Costa Calabra nord-occidentale (Cosenza)	3/5/2026 15.24	1.9	11.0
Costa Calabra nord-occidentale (Cosenza)	3/5/2026 15.24	1.8	17.5
3 km N Corfinio (AQ)	4/5/2026 7.07	1.7	39.9
4 km N Troina (EN)	4/5/2026 0.45	1.6	34.5
Costa Catanese (Catania)	3/5/2026 10.46	1.6	8.7

I 10 eventi più rilevanti delle ultime 24h. Ordinamento in funzione della magnitudo.  
Dati: INGV (<http://cnt.rm.ingv.it>)

### Livello Lago Maggiore



### Livello Lago di Varese



### Livello Olona

