

Domenica  
3 maggio 2026  
Foglio 1/3  
Previsioni meteo



# Centro Geofisico Prealpino

Osservatorio G. V. Schiaparelli di Campo dei Fiori - Varese  
Fondato nel 1956 da S. Furia

## Bollettino giornaliero per la Lombardia

Web: [www.astrogeo.va.it](http://www.astrogeo.va.it) - previsioni registrate telefoniche: 0332 237021



L'alta pressione si estende per l'ultimo giorno dal Mediterraneo sull'Italia e sull'Europa centrale con bel tempo primaverile. I primi passaggi nuvolosi annunciano però l'avvicinamento di un vortice depressionario dalla Francia che porterà alcune piogge da lunedì pomeriggio ed infine attraverserà il N-Italia nella giornata di mercoledì, accentuando l'instabilità e il rinfresco delle temperature.

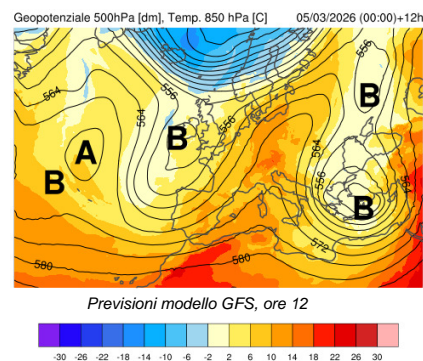


Temp: min 10/12°, max 21/24°

### OGGI, domenica 3 maggio

Solo in parte soleggiato con spesse velature ed estesi passaggi di nubi medio alte. Asciutto, le prime piogge in serata toccheranno solo le Alpi occidentali. Temperature stazionarie

Vento: in quota da debole a moderato da SW, al suolo debole meridionale o brezze.



Zero termico: 2800 m  
Rimescolam: discreto  
Conc. inquinanti: bassa

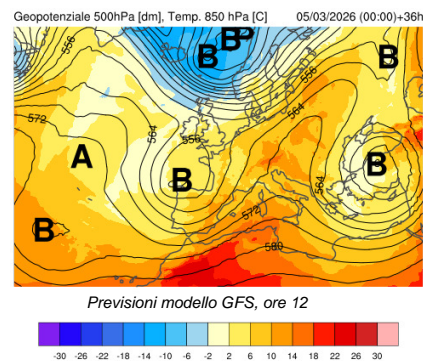


Temp: min 11/14°, max 19/22°

### DOMANI, lunedì 4 maggio

Via via nuvoloso con ancora un po' di sole al mattino sulla Lombardia orientale. Probabili piogge dal tardo pomeriggio, ad iniziare da Piemonte, Canton Ticino e Lombardia occidentale. Nella notte anche sul resto della Lombardia. Temperature massime in calo di qualche grado.

Vento: in quota moderato da Sud, al suolo debole da Sud con qualche rinforzo sulle Prealpi.



Zero termico: 2500 m  
Rimescolam: discreto  
Conc. inquinanti: bassa



Temp: min 10/13°, max 15/18°

### Martedì 5 maggio

Molto nuvoloso, solo a tratti qualche occhiata di sole e piogge intermittenti, anche a carattere di rovescio o temporale. Clima nettamente più fresco. Limite neve sulle Alpi oltre 2200 m circa.

Vento: in quota moderato da SW, al suolo debole meridionale o variabile.

### TENDENZA

Mercoledì 6 maggio: molto nuvoloso, piogge sparse al mattino e probabili rovesci e temporali nel pomeriggio, massime in calo fino 15/18°C.

Giovedì 7 maggio: sole e nuvole ma ancora possibilità di qualche rovescio o breve temporale, soprattutto lungo i rilievi. Rialzo delle temperature, massime 17/20°C.

**Bollettino completo e aggiornamenti su [www.astrogeo.va.it](http://www.astrogeo.va.it)**

**Previsore: Paolo Valisa**



# Centro Geofisico Prealpino

## Bollettino giornaliero per la Lombardia

Web: [www.astrogeo.va.it](http://www.astrogeo.va.it) - previsioni registrate telefoniche: 0332 237021

Domenica	Foglio 2/3
3 maggio 2026	Dati meteo

### Osservazioni meteo odierne a Varese, ore 7

Stazione	T °C.	U %	note
Varese CGP	12.9	63	
Campo dei Fiori	10.6	52	foschia
Varese centro	12.7	61	
Ganna	10.0	90	
Tradate - parco pineta	12.0	81	
Lazzate	12.3	79	rugiada
Malpensa	9.0	87	rugiada
Milano est	11.0	76	
Bergamo	12.0	66	
Brescia	11.0	87	rugiada
Pino L. M.	12.8	85	rugiada
Leggiano	11.4	82	rugiada
Ranco	13.8	69	

Osservazioni h7 a Varese
Cielo: nuvoloso (6/8)
Copertura: Altostrati
Fenomeni: leggera foschia, rugiada
Inversione termica: no
Pressione atmosferica: 1012 hPa
Visibilità Campo dei Fiori: 20 km
Vento Campo dei Fiori: 7 km/h da W

Tempo trascorso nella notte
Velato o passaggio nubi medio-alte

### Il tempo di ieri

Stazione Varese CGP	Stazione Campo dei Fiori
Temperatura: min 8.9° , max 21.6°	Temperatura: min 7.0° , max 17.4°
Gradi giorno: 5.1	Gradi giorno: 8.3
Umidità: min 33% - max 73%	Umidità: min 42% - max 69%
Pressione: min 1013 hPa - max 1020 hPa	Pressione: min 869 hPa - max 873 hPa
Precipitazioni: 0.0 mm	Precipitazioni: 0.0 mm
Vento filato: 79 km	Vento filato: 184 km
Raffica max: 18 km/h da NW (ore 14:40)	Raffica max: 21 km/h da sud (ore 17:10)

Dati agrometeorologici
Umidità relativa media: 53%
Stato del suolo: asciutto
Vento filato a 30cm: 33 km
Evaporazione: 2.8 mm
Temp. ipogee: 0cm 14.4° , -10cm 14.0°
Radiazione globale: 28.5 MJ/m2
Eliofania: 764 min (rel. 94%)

### Rischi ambientali

Avvisi e comunicazioni
Rischio valanghe debole, al più moderato per scivolamento neve bagnata oltre 2500 m. Consultare bollettini nivometeo.

Rischi	
Valanghe	Gelate
Esondazioni	Frane
Incendi	Trombe d'aria
Grandine	Turbolenza

Pollini
Fagaceae, Corylaceae-Carpino, Graminae (conc. alta); Cupressaceae-Taxaceae, Betulaceae-betulla, Oleaceae (conc. media); Betulaceae-ontano, Corylaceae-Nocciolo, Urticaceae (conc. bassa). Spore: Cladosporium, Alternaria (conc. medio-alta)
Indicazioni per il volo libero
Vento in quota debole/moderato da Sud (10 KT a 2000 m). A quote inferiori, più debole ma sempre perlopiù meridionale, associato a qualche brezza termica. Visibilità discreta.

Indicazioni navigazione sui laghi
<p>Navigazione libera</p> 





# Centro Geofisico Prealpino

## Bollettino giornaliero per la Lombardia

Web: [www.astrogeo.va.it](http://www.astrogeo.va.it) - previsioni registrate telefoniche: 0332 237021

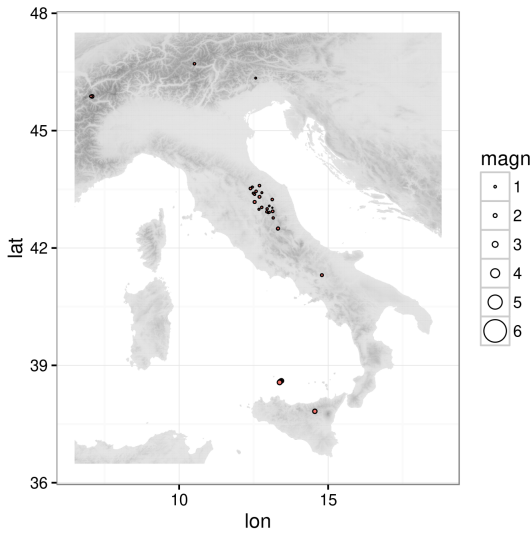
Domenica	Foglio 3/3
3 maggio 2026	

	Sorge	Tram.
oggi	06:10	20:34
domani	06:09	20:36

	Sorge	Tram.	% Illum	Fase
oggi	23:00	06:28	97%	calante
domani	00:00	07:04	93%	calante

Attività solare
N. di Wolf: 133
N. gruppi: 7, N. macchie: 63

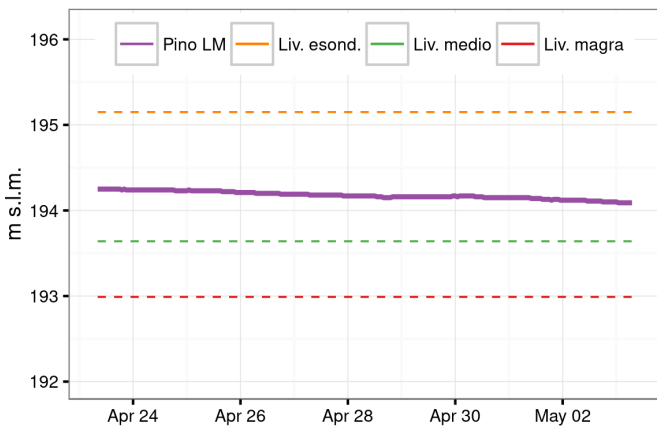
### Eventi sismici nelle ultime 24 ore



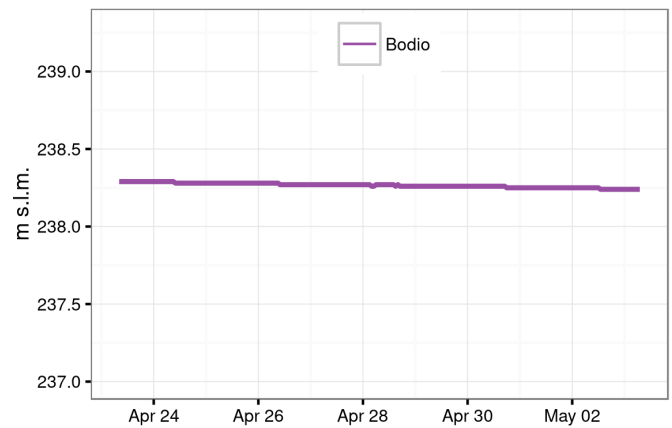
Luogo	Data e ora	Magn.	Prof.
Tirreno Meridionale [Mare]	3/5/2026 1.24	2.5	10.0
Tirreno Meridionale [Mare]	3/5/2026 1.04	2.4	10.0
Tirreno Meridionale [Mare]	3/5/2026 0.28	2.4	10.0
4 km E Cerami (EN)	2/5/2026 9.49	2.3	34.6
10 km NW Saint-Rhemy-en-Bosses (A)	2/5/2026 16.21	1.8	8.5
6 km W Valfabbrica (PG)	2/5/2026 18.57	1.4	9.8
3 km SE Capitignano (AQ)	2/5/2026 22.17	1.4	15.4
5 km SW Sigillo (PG)	2/5/2026 23.02	1.3	9.8
3 km W Reino (BN)	3/5/2026 5.06	1.3	12.6
2 km E Bajardo (IM)	2/5/2026 8.44	1.3	9.5

I 10 eventi più rilevanti delle ultime 24h. Ordinamento in funzione della magnitudo.  
Dati: INGV (<http://cnt.rm.ingv.it>)

### Livello Lago Maggiore



### Livello Lago di Varese



### Livello Olona

