

Mercoledì  
29 aprile 2026  
Foglio 1/3  
Previsioni meteo



# Centro Geofisico Prealpino

Osservatorio G. V. Schiaparelli di Campo dei Fiori - Varese  
Fondato nel 1956 da S. Furia

## Bollettino giornaliero per la Lombardia

Web: [www.astrogeo.va.it](http://www.astrogeo.va.it) - previsioni registrate telefoniche: 0332 237021



Una bassa pressione discende dall'Europa orientale verso i Balcani interessando marginalmente la nostra regione con moderata instabilità oggi. L'afflusso di correnti orientali fresche sulla Pianura Padana porta una temporanea diminuzione delle temperature massime. Nei prossimi giorni il graduale rinforzo dell'alta pressione favorirà maggiore stabilità.

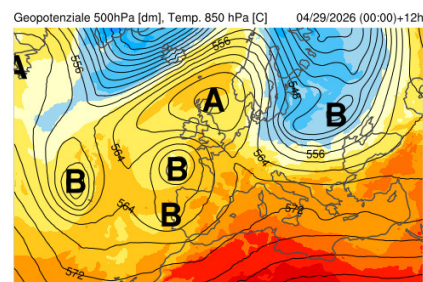


Temp: min 12/15°, max 20/24°

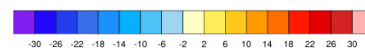
### OGGI, mercoledì 29 aprile

Cieli parzialmente nuvolosi in mattinata con ancora qualche goccia sui rilievi. Via via più sole sulla pianura, ma su Alpi e Prealpi probabile sviluppo di nuovi rovesci o brevi temporali nel pomeriggio, che in serata potranno estendersi anche alle zone pianeggianti.

Vento: in quota debole occidentale, in rotazione da nord nel pomeriggio. Al suolo debole orientale, in rinforzo nel pomeriggio.




Previsioni modello GFS, ore 12



Zero termico: tra 2500 m e 2900 m

Rimescolam: buono

Conc. inquinanti: debole

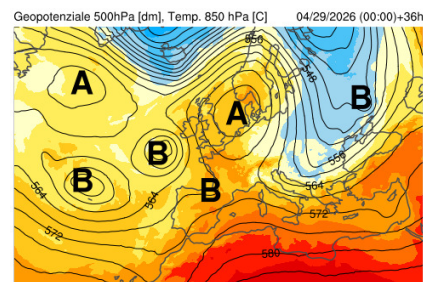


Temp: min 11/14°, max 17/20°

### DOMANI, giovedì 30 aprile

Via via in gran parte soleggiato, ma al mattino presenza di nuvole irregolari, più compatte sul Piemonte e lungo la fascia prealpina e pedemontana, in graduale dissolvimento. Asciutto o poche gocce all'alba.

Vento: in quota debole da NNE. Al suolo debole/moderato orientale.




Previsioni modello GFS, ore 12



Zero termico: in temporaneo calo fino a 1600 m

Rimescolam: discreto

Conc. inquinanti: debole



Temp: min 9/12°, max 18/22°

### Venerdì 1 maggio

Bel tempo prevalente salvo qualche nuvola irregolare nel primo mattino soprattutto a ridosso dei rilievi.

Vento: in quota debole da NE. Al suolo debole da direzione variabile.

### TENDENZA

Sabato 2 maggio: tempo soleggiato con qualche nuvola di passaggio in particolare verso sera.

Domenica 3 maggio: parzialmente soleggiato ma con alcuni passaggi nuvolosi, probabilmente senza precipitazioni

**Bollettino completo e aggiornamenti su [www.astrogeo.va.it](http://www.astrogeo.va.it)**

**Previsore: Simone Scapin**



# Centro Geofisico Prealpino

## Bollettino giornaliero per la Lombardia

Web: [www.astrogeo.va.it](http://www.astrogeo.va.it) - previsioni registrate telefoniche: 0332 237021

Mercoledì	Foglio 2/3
29 aprile 2026	Dati meteo

### Osservazioni meteo odierne a Varese, ore 7

Stazione	T °C.	U %	note
Varese CGP	12.7	98	
Campo dei Fiori	8.0	100	
Varese centro	12.7	94	
Ganna	ND	ND	
Tradate - parco pineta	14.1	ND	
Lazzate	14.6	92	
Malpensa	15.0	87	
Milano est	16.0	82	
Bergamo	15.0	87	
Brescia	15.0	87	
Pino L. M.	13.2	ND	
Leggiuno	11.5	100	
Ranco	13.0	97	

Osservazioni h7 a Varese
Cielo: coperto (8/8)
Copertura: As
Fenomeni: -
Inversione termica: no
Pressione atmosferica: 1017 hPa
Visibilità Campo dei Fiori: 100 m. Staz. nelle nubi
Vento Campo dei Fiori: 8 km/h da N

Tempo trascorso nella notte
Irregolarmente nuvoloso. Deboli piogge su Alpi, Prealpi e fascia pedemontana.

### Il tempo di ieri

Stazione Varese CGP	Stazione Campo dei Fiori
Temperatura: min 12.6° , max 17.9°	Temperatura: min 8.3° , max 12.7°
Gradi giorno: 4.7	Gradi giorno: 9.4
Umidità: min 65% - max 99%	Umidità: min 56% - max 100%
Pressione: min 1008 hPa - max 1010 hPa	Pressione: min 863 hPa - max 866 hPa
Precipitazioni: 2.3 mm	Precipitazioni: 2.4 mm
Vento filato: 109 km	Vento filato: 276 km
Raffica max: 25 km/h da nord (ore 23:10)	Raffica max: 33 km/h da nord (ore 23:50)

Dati agrometeorologici
Umidità relativa media: 79%
Stato del suolo: bagnato
Vento filato a 30cm: 62 km
Evaporazione: 1.6 mm
Temp. ipogee: 0cm 15.1° , -10cm 14.5°
Radiazione globale: 10.7 MJ/m2
Eliofania: 68 min (rel. 8%)

### Rischi ambientali

Avvisi e comunicazioni
Oggi possibile sviluppo di locali fenomeni temporaleschi, in particolare sui rilievi nel pomeriggio, in successivo spostamento alla pianura verso sera. Rischio valanghe generalmente debole. Consultare bollettini nivometeo.

Rischi			
Valanghe		Gelate	
Esondazioni		Frane	
Incendi		Trombe d'aria	
Grandine		Turbolenza	X

Pollini
Fagaceae, Corylaceae-Carpino, Graminae (conc. alta); Cupressaceae-Taxaceae, Betulaceae-betulla, Oleaceae (conc. media); Betulaceae-ontano, Corylaceae-Nocciolo, Urticaceae (conc. bassa). Spore: Cladosporium, Alternaria (conc. medio-alta)

Indicazioni per il volo libero
Vento in quota debole occidentale, in rotazione da nord nel pomeriggio (a 3000 m punte di 10-15 kn). Al suolo dappprima debole variabile, rinforzi orientali dal pomeriggio. Visibilità a tratti ridotta. Instabile, possibili TS.

Indicazioni navigazione sui laghi
Prudenza, solo per esperti




# Centro Geofisico Prealpino

## Bollettino giornaliero per la Lombardia

Web: [www.astrogeo.va.it](http://www.astrogeo.va.it) - previsioni registrate telefoniche: 0332 237021

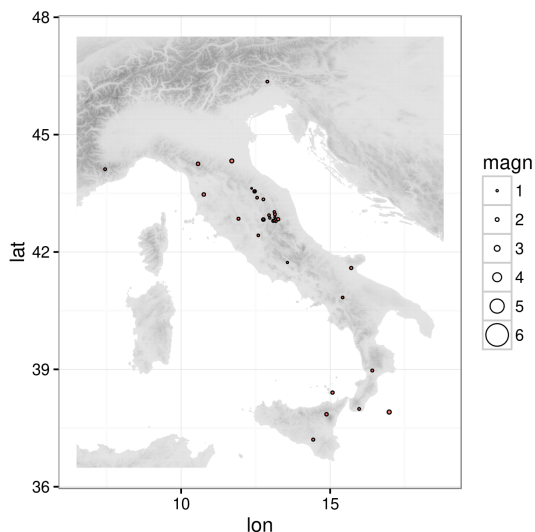
Mercoledì 29 aprile 2026	Foglio 3/3
-----------------------------	------------

	Sorge	Tram.
oggi	06:16	20:29
domani	06:15	20:31

	Sorge	Tram.	% Illum	Fase
oggi	18:29	05:00	93%	crescente
domani	19:38	05:17	98%	crescente

Attività solare
N. di Wolf: 144
N. gruppi: 7, N. macchie: 74

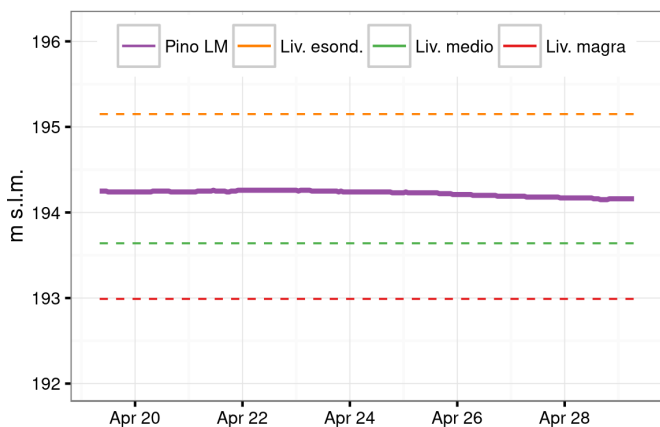
### Eventi sismici nelle ultime 24 ore



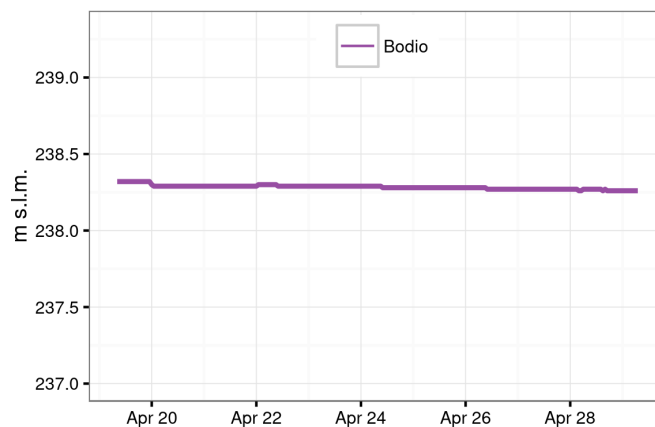
Luogo	Data e ora	Magn.	Prof.
Mar Ionio Settentrionale [Mare]	29/4/2026 3.23	2.2	74.5
3 km SW Imola (BO)	28/4/2026 17.47	2.1	24.9
2 km NW Campello sul Clitunno (PG)	29/4/2026 5.05	1.8	8.5
5 km S Frassinoro (MO)	29/4/2026 3.44	1.8	11.4
3 km E Lajatico (PI)	28/4/2026 14.41	1.8	12.3
3 km NE Maletto (CT)	28/4/2026 23.54	1.7	20.6
4 km E Apecchio (PU)	29/4/2026 6.23	1.7	9.9
3 km NE Maletto (CT)	28/4/2026 23.54	1.7	20.6
6 km W Montegallo (AP)	28/4/2026 10.07	1.6	14.4
Isole Eolie (Messina)	28/4/2026 23.49	1.6	15.2

I 10 eventi più rilevanti delle ultime 24h. Ordinamento in funzione della magnitudo.  
Dati: INGV (<http://cnt.rm.ingv.it>)

### Livello Lago Maggiore



### Livello Lago di Varese



### Livello Olona

