

Martedì
28 aprile 2026
Foglio 1/3
Previsioni meteo



Centro Geofisico Prealpino

Osservatorio G. V. Schiaparelli di Campo dei Fiori - Varese
Fondato nel 1956 da S. Furia

Bollettino giornaliero per la Lombardia

Web: www.astrogeo.va.it - previsioni registrate telefoniche: 0332 237021



L'anticiclone si indebolisce a nord delle Alpi per la discesa di un'area depressionaria che determina temporanea instabilità oggi e domani. Da giovedì è atteso tempo perlopiù soleggiato grazie al rinforzo dell'alta pressione.

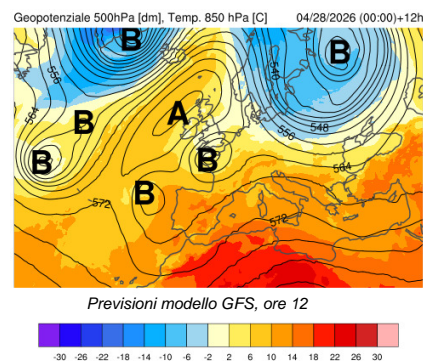


Temp: min 12/15°, max 19/24°

OGGI, martedì 28 aprile

Cieli spesso nuvolosi, specie sui rilievi, mentre sulla pianura presenza di qualche schiarita irregolare in particolare al mattino. A tratti possibilità di rovesci o brevi temporali, più probabili sulla fascia alpina, prealpina e pedemontana, che si estenderanno poi in serata e nella notte anche alla pianura.

Vento: in quota debole da SW. Al suolo debole orientale o variabile; raffiche in prossimità di eventuali temporali.



Zero termico: verso 2700m
Rimescolam: buono
Conc. inquinanti: debole

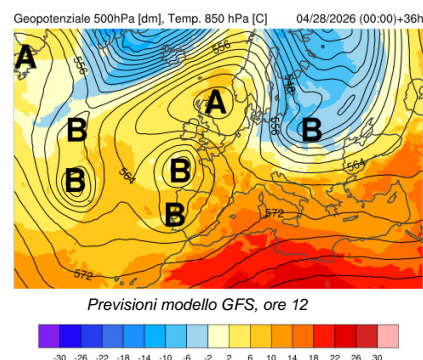


Temp: min 12/15°, max 20/24°


DOMANI, mercoledì 29 aprile

In mattinata molte nuvole, poco sole. Sui rilievi a tratti ancora qualche piovasco specie nel primo mattino e poi nuovamente nel pomeriggio. Sulla Pianura Padana parzialmente soleggiato nel pomeriggio e ventilato da est.

Vento: in quota debole occidentale al mattino, poi settentrionale. Al suolo debole/moderato orientale.



Zero termico: verso 2800m, in calo a sera
Rimescolam: buono
Conc. inquinanti: debole



Temp: min 12/15°, max 18/22°

Giovedì 30 aprile

Via via più soleggiato ma in mattinata presenza di nuvolosità residua, più compatta sul Piemonte e sulle Prealpi con ultime gocce all'alba.

Vento: in quota debole settentrionale. Al suolo debole/moderato da est.

TENDENZA

Venerdì 1 maggio: tempo in gran parte soleggiato salvo qualche addensamento nuvoloso a ridosso dei rilievi nelle prime ore del mattino.

Sabato 2 maggio: bel tempo prevalente, con solo qualche nuvola passeggera.

Bollettino completo e aggiornamenti su www.astrogeo.va.it

Previsore: Simone Scapin



Centro Geofisico Prealpino

Bollettino giornaliero per la Lombardia

Web: www.astrogeo.va.it - previsioni registrate telefoniche: 0332 237021

Martedì	Foglio 2/3
28 aprile 2026	Dati meteo

Osservazioni meteo odierne a Varese, ore 7

Stazione	T °C.	U %	note
Varese CGP	14.8	74	
Campo dei Fiori	9.9	70	
Varese centro	14.8	72	
Ganna	ND	ND	
Tradate - parco pineta	13.7	ND	
Lazzate	14.3	83	
Malpensa	14.0	82	
Milano est	16.0	63	
Bergamo	17.0	72	
Brescia	15.0	87	
Pino L. M.	15.5	ND	
Leggiuno	13.1	99	
Ranco	14.0	89	

Osservazioni h7 a Varese
Cielo: coperto (8/8)
Copertura: Cu
Fenomeni: RASH
Inversione termica: no
Pressione atmosferica: 1016 hPa
Visibilità Campo dei Fiori: attorno a 10 km
Vento Campo dei Fiori: 11 km/h da W

Tempo trascorso nella notte
Aumento della nuvolosità su Alpi, Prealpi e fascia pedemontana accompagnata da locali rovesci.

Il tempo di ieri

Stazione Varese CGP	Stazione Campo dei Fiori
Temperatura: min 12.4° , max 23.7°	Temperatura: min 12.0° , max 18.7°
Gradi giorno: 2.7	Gradi giorno: 5.6
Umidità: min 40% - max 83%	Umidità: min 50% - max 71%
Pressione: min 1009 hPa - max 1014 hPa	Pressione: min 865 hPa - max 868 hPa
Precipitazioni: 0.0 mm	Precipitazioni: 0.0 mm
Vento filato: 93 km	Vento filato: 251 km
Raffica max: 20 km/h da SE (ore 11:10)	Raffica max: 29 km/h da sud (ore 22:30)

Dati agrometeorologici
Umidità relativa media: 57%
Stato del suolo: umido
Vento filato a 30cm: 39 km
Evaporazione: 2.1 mm
Temp. ipogee: 0cm 15.3° , -10cm 14.1°
Radiazione globale: 27.4 MJ/m2
Eliofania: 736 min (rel. 92%)

Rischi ambientali

Avvisi e comunicazioni
Oggi possibile sviluppo di locali fenomeni temporaleschi. Rischio valanghe generalmente debole. Consultare bollettini nivometeo.

Rischi			
Valanghe		Gelate	
Esondazioni		Frane	
Incendi		Trombe d'aria	
Grandine		Turbolenza	X

Pollini
Fagaceae, Corylaceae-Carpino, Graminae (conc. alta); Cupressaceae-Taxaceae, Betulaceae-betulla, Oleaceae (conc. media); Betulaceae-ontano, Corylaceae-Nocciolo, Urticaceae (conc. bassa). Spore: Cladosporium, Alternaria (conc. medio-alta)
Indicazioni per il volo libero
Vento in quota debole da SW (a 3000 m punte di 10-15 kn). Al suolo debole orientale o variabile. Visibilità spesso limitata. Moderata instabilità, probabile sviluppo di locali TS.

Indicazioni navigazione sui laghi
Navigazione sconsigliata





Centro Geofisico Prealpino

Bollettino giornaliero per la Lombardia

Web: www.astrogeo.va.it - previsioni registrate telefoniche: 0332 237021


Martedì	Foglio 3/3
28 aprile 2026	

	Sorge	Tram.
oggi	06:18	20:28
domani	06:16	20:29

	Sorge	Tram.	% Illum	Fase
oggi	17:22	04:44	87%	crescente
domani	18:29	05:00	93%	crescente

Attività solare
N. di Wolf: 122
N. gruppi: 6, N. macchie: 62

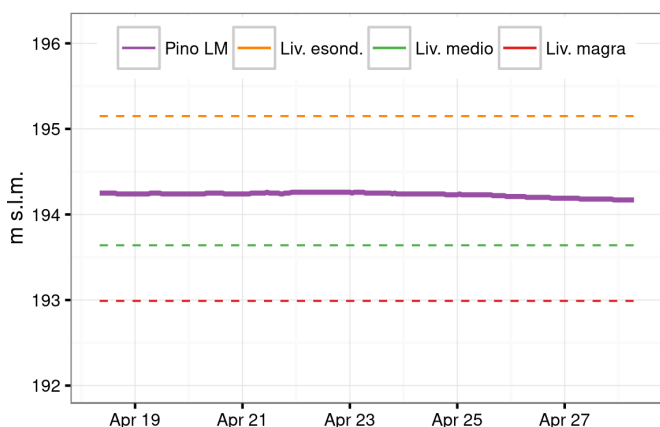
Eventi sismici nelle ultime 24 ore



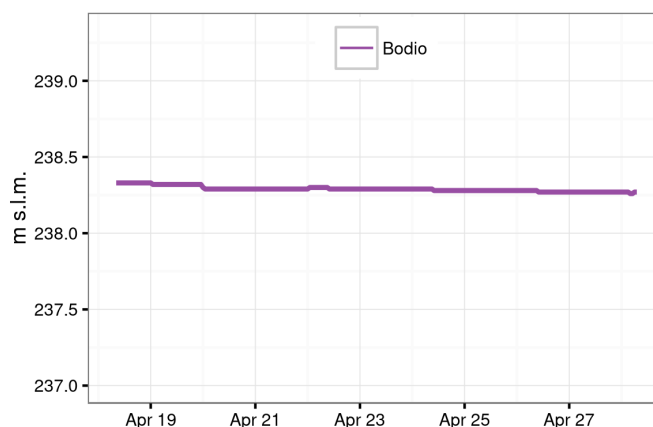
Luogo	Data e ora	Magn.	Prof.
Costa Calabra nord-occidentale (Cosenza)	27/4/2026 22.27	2.8	204.9
Adriatico Centrale [Mare]	28/4/2026 2.54	2.7	1.4
4 km W Riolo Terme (RA)	28/4/2026 1.07	2.2	18.7
4 km SE Accumoli (RI)	28/4/2026 3.44	2.0	11.8
3 km W San Martino Buon Albergo (VR)	28/4/2026 1.24	1.6	13.8
1 km SW Sturmo (AV)	27/4/2026 11.23	1.6	8.4
2 km E Santa Venerina (CT)	27/4/2026 22.22	1.4	4.3
6 km W Cerreto di Spoleto (PG)	27/4/2026 12.17	1.4	10.2
2 km NE Ostana (CN)	27/4/2026 11.17	1.4	9.6
6 km W Cerreto di Spoleto (PG)	27/4/2026 12.17	1.4	10.2

I 10 eventi più rilevanti delle ultime 24h. Ordinamento in funzione della magnitudo.
Dati: INGV (<http://cnt.rm.ingv.it>)

Livello Lago Maggiore



Livello Lago di Varese



Livello Olona

