

Lunedì
27 aprile 2026
Foglio 1/3
Previsioni meteo



Centro Geofisico Prealpino

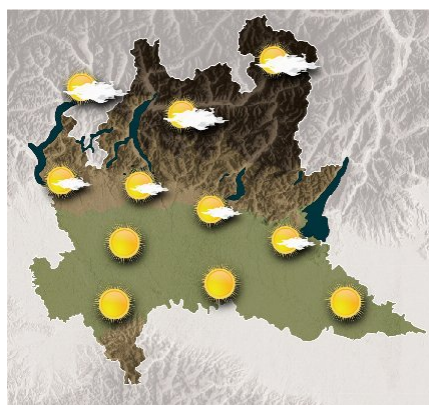
Osservatorio G. V. Schiaparelli di Campo dei Fiori - Varese
Fondato nel 1956 da S. Furia

Bollettino giornaliero per la Lombardia

Web: www.astrogeo.va.it - previsioni registrate telefoniche: 0332 237021



Graduale diminuzione della pressione atmosferica. L'anticiclone si ritira verso l'Atlantico e una depressione si abbassa dalle Isole Britanniche al Golfo di Biscaglia. Instabilità in aumento a partire da questo pomeriggio con fenomeni più intensi domani mattina. Le temperature massime si abbasseranno di circa 5°.

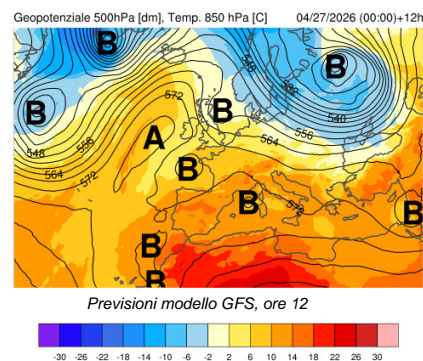


Temp: min 8/12°, max 22/24°

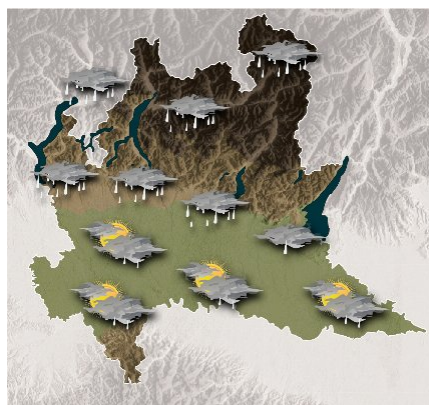
OGGI, lunedì 27 aprile

Soleggiato con nuvolosità cumuliforme nelle ore più calde. Locali rovesci nel pomeriggio e in serata in area collinare e pedemontana. Non escluso qualche temporale. Temperature massime in lieve diminuzione.

Vento: in quota debole da Ovest, al suolo debole variabile.



Zero termico: verso 2800m
Rimescolam: scarso
Conc. inquinanti: bassa

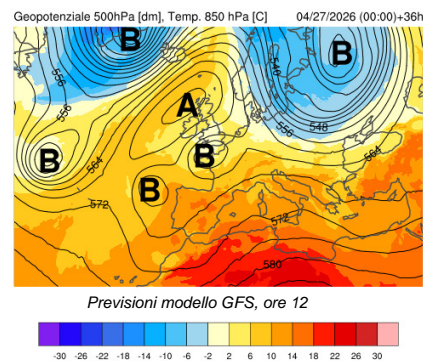


Temp: min 8/12°, max 17/20°

DOMANI, martedì 28 aprile

Nuvoloso soprattutto al mattino con piogge e rovesci diffusi tra Valtellina, Orobie e Nord Garda. Rari piovaski sulla pianura. Neve sulle Alpi oltre 2300m. Spesso asciutto con qualche schiarita soleggiata nel pomeriggio. Temperature massime in calo.

Vento: in quota debole da SW, al suolo debole variabile.



Zero termico: verso 2800m
Rimescolam: buono
Conc. inquinanti: bassa



Temp: min 9/11°, max 18/21°

Mercoledì 29 aprile

Nuvolosità estesa al mattino e nel primo pomeriggio con rovesci. Poi asciutto e prime schiarite. Temperature massime in lieve aumento.

Vento: in quota debole da NW, al suolo debole variabile.

TENDENZA

Giovedì 30 e venerdì 1 maggio:
soleggiato. Asciutto.
Temperature in graduale
aumento.

**Bollettino completo e aggiornamenti
su www.astrogeo.va.it**

Previsore: Camilla Galli



Centro Geofisico Prealpino

Bollettino giornaliero per la Lombardia

Web: www.astrogeo.va.it - previsioni registrate telefoniche: 0332 237021

Lunedì	Foglio 2/3
27 aprile 2026	Dati meteo

Osservazioni meteo odierne a Varese, ore 7

Stazione	T °C.	U %	note
Varese CGP	13.2	69	
Campo dei Fiori	12.1	67	
Varese centro	11.8	79	
Ganna	ND	ND	
Tradate - parco pineta	11.0	ND	
Lazzate	11.8	90	
Malpensa	10.0	93	
Milano est	12.0	87	
Bergamo	14.0	67	
Brescia	14.0	93	
Pino L. M.	14.0	ND	
Leggiuno	11.2	86	
Ranco	10.7	99	

Osservazioni h7 a Varese
Cielo: sereno (0/8)
Copertura: --
Fenomeni: foschia nei bassi strati
Inversione termica: no
Pressione atmosferica: 1011 hPa
Visibilità Campo dei Fiori: oltre 25 km
Vento Campo dei Fiori: 7 km/h da S

Tempo trascorso nella notte
sereno o poco nuvoloso.

Il tempo di ieri

Stazione Varese CGP	Stazione Campo dei Fiori
Temperatura: min 9.9° , max 23.7°	Temperatura: min 10.8° , max 18.6°
Gradi giorno: 3.9	Gradi giorno: 5.6
Umidità: min 35% - max 99%	Umidità: min 26% - max 63%
Pressione: min 1007 hPa - max 1013 hPa	Pressione: min 864 hPa - max 868 hPa
Precipitazioni: 0.0 mm	Precipitazioni: 0.0 mm
Vento filato: 89 km	Vento filato: 402 km
Raffica max: 21 km/h da est (ore 07:30)	Raffica max: 49 km/h da nord (ore 03:20)

Dati agrometeorologici
Umidità relativa media: 61%
Stato del suolo: asciutto
Vento filato a 30cm: 33 km
Evaporazione: 2 mm
Temp. ipogee: 0cm 14.5° , -10cm 13.7°
Radiazione globale: 26.5 MJ/m2
Eliofania: 754 min (rel. 95%)

Rischi ambientali

Avvisi e comunicazioni
Rischio valanghe generalmente debole/moderato (II) per scivolamento neve bagnata oltre 2500m. Consultare bollettini nivometeo.

Rischi			
Valanghe	X	Gelate	
Esondazioni		Frane	
Incendi		Trombe d'aria	
Grandine		Turbolenza	

Pollini
Fagaceae, Corylaceae-Carpino, Graminae (conc. alta); Cupressaceae-Taxaceae, Betulaceae-betulla, Oleaceae (conc. media); Betulaceae-ontano, Corylaceae-Nocciolo, Urticaceae (conc. bassa). Spore: Cladosporium, Alternaria (conc. medio-alta)
Indicazioni per il volo libero
Vento in quota debole da Ovest (punte di 10 KT a 3000m), al suolo debole variabile. Ottima visibilità.

Indicazioni navigazione sui laghi
Navigazione libera





Centro Geofisico Prealpino

Bollettino giornaliero per la Lombardia

Web: www.astrogeo.va.it - previsioni registrate telefoniche: 0332 237021

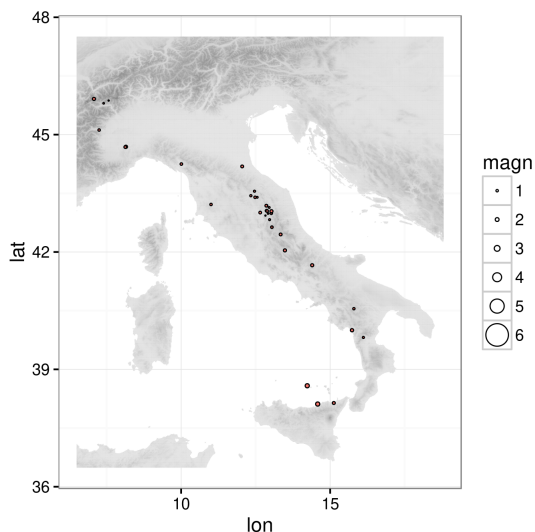
Lunedì	Foglio 3/3
27 aprile 2026	

	Sorge	Tram.
oggi	06:19	20:27
domani	06:18	20:28

	Sorge	Tram.	% Illum	Fase
oggi	16:12	04:27	79%	crescente
domani	17:22	04:44	87%	crescente

Attività solare
N. di Wolf: 137
N. gruppi: 7, N. macchie: 67

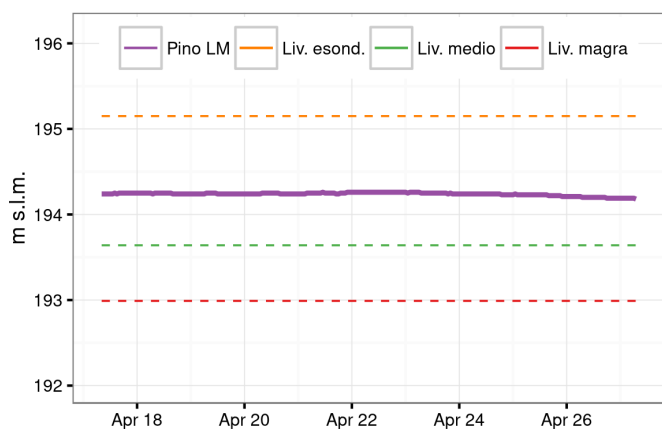
Eventi sismici nelle ultime 24 ore



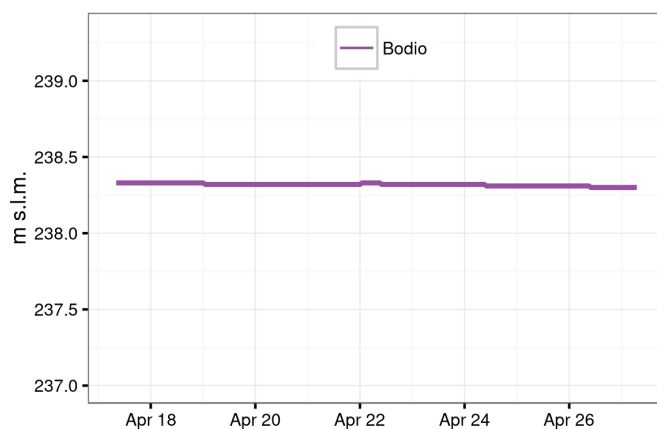
Luogo	Data e ora	Magn.	Prof.
Costa Siciliana nord-orientale (Messina)	27/4/2026 5.43	2.2	7.6
Isole Eolie (Messina)	26/4/2026 14.38	2.2	11.1
1 km NW Mango (CN)	26/4/2026 9.57	1.6	10.8
1 km NE Maratea (PZ)	26/4/2026 11.29	1.6	9.1
1 km SW Civitanova del Sannio (IS)	26/4/2026 12.23	1.5	16.1
2 km W Pieve Torina (MC)	27/4/2026 4.51	1.5	14.8
5 km E Avezzano (AQ)	26/4/2026 22.38	1.5	10.0
V3 Monte Bianco (ITALIA, FRANCIA, S)	27/4/2026 0.27	1.5	7.5
Costa Siciliana nord-orientale (Messina)	26/4/2026 16.55	1.4	9.1
4 km E Pizzoli (AQ)	26/4/2026 18.34	1.3	12.4

I 10 eventi più rilevanti delle ultime 24h. Ordinamento in funzione della magnitudo.
Dati: INGV (<http://cnt.rm.ingv.it>)

Livello Lago Maggiore



Livello Lago di Varese



Livello Olona

