

Sabato
25 aprile 2026
Foglio 1/3
Previsioni meteo




Centro Geofisico Prealpino

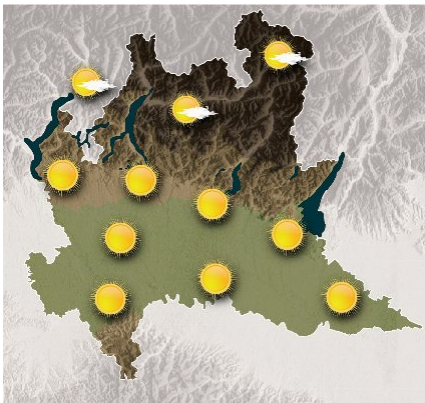
Osservatorio G. V. Schiaparelli di Campo dei Fiori - Varese
Fondato nel 1956 da S. Furia

Bollettino giornaliero per la Lombardia

Web: www.astrogeo.va.it - previsioni registrate telefoniche: 0332 237021



Dominio anticiclonico esteso dall'Atlantico al Mediterraneo e all'Europa occidentale. Permangono fino all'inizio della prossima settimana condizioni di stabilità atmosferica con temperature oltre le medie del periodo. Da Martedì la discesa di una depressione dalle isole Britanniche al Golfo di Biscaglia porterà maggiore variabilità con rischio pioggia. Le temperature massime si abbasseranno di circa 5°.

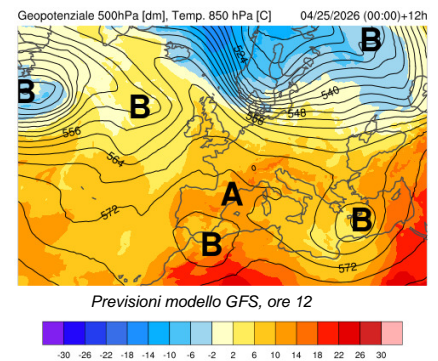


Temp: min 7/11°, max 23/25°

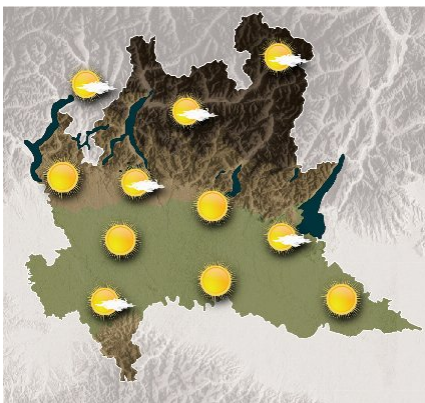
OGGI, sabato 25 aprile

Ben soleggiato tutto il giorno. Qualche cumulo nelle ore più calde in montagna. Molto mite con temperature oltre le medie del periodo.

Vento: in quota debole/moderato da NW. In serata rinforzi da Nord. Al suolo debole variabile.



Zero termico: verso 3100 m
Rimescolam: scarso
Conc. inquinanti: bassa

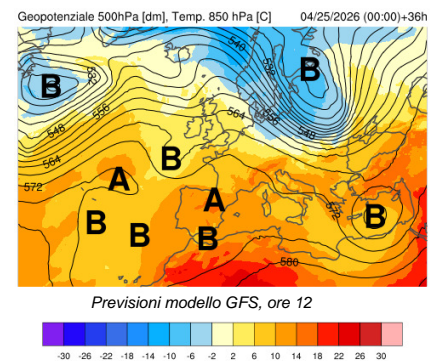


Temp: min 7/11°, max 23/26°


DOMANI, domenica 26 aprile

Generalmente soleggiato con formazione di cumuli nelle ore più calde e passaggio di nubi alte nel pomeriggio. Asciutto. Molto mite con temperature senza variazioni.

Vento: in quota molto debole da NW, al suolo debole da Est.



Zero termico: verso 3100 m
Rimescolam: scarso
Conc. inquinanti: bassa



Temp: min 7/11°, max 22/24°

Lunedì 27 aprile

Soleggiato con nuvolosità cumuliforme nel pomeriggio e locali rovesci. Non escluso qualche temporale. Temperature massime in lieve diminuzione.

Vento: in quota debole da NW, al suolo debole variabile.

TENDENZA

Martedì 28 e mercoledì 29 aprile: nuvolosità spesso estesa al mattino e in serata con rovesci. A tratti qualche schiarita soleggiata a metà giornata. Temperature massime in calo.

Bollettino completo e aggiornamenti su www.astrogeo.va.it

Previsore: Camilla Galli



Centro Geofisico Prealpino

Bollettino giornaliero per la Lombardia

Web: www.astrogeo.va.it - previsioni registrate telefoniche: 0332 237021

Sabato	Foglio 2/3
25 aprile 2026	Dati meteo

Osservazioni meteo odierne a Varese, ore 7

Stazione	T °C.	U %	note
Varese CGP	9.2	82	
Campo dei Fiori	12.8	33	
Varese centro	9.2	81	
Ganna	ND	ND	
Tradate - parco pineta	8.4	100	
Lazzate	9.8	85	
Malpensa	8.0	93	
Milano est	10.0	76	
Bergamo	11.0	71	
Brescia	10.0	93	
Pino L. M.	12.0	ND	
Leggiuno	8.5	99	
Ranco	8.9	99	

Osservazioni h7 a Varese
Cielo: sereno (0/8)
Copertura: --
Fenomeni: --
Inversione termica: no
Pressione atmosferica: 1008 hPa
Visibilita Campo dei Fiori: oltre 25 km
Vento Campo dei Fiori: 3 km/h da E

Tempo trascorso nella notte
sereno.

Il tempo di ieri

Stazione Varese CGP	Stazione Campo dei Fiori
Temperatura: min 8.9° , max 22.6°	Temperatura: min 9.3° , max 17.8°
Gradi giorno: 4.2	Gradi giorno: 6.3
Umidità: min 27% - max 74%	Umidità: min 27% - max 71%
Pressione: min 1008 hPa - max 1013 hPa	Pressione: min 864 hPa - max 867 hPa
Precipitazioni: 0.0 mm	Precipitazioni: 0.0 mm
Vento filato: 92 km	Vento filato: 251 km
Raffica max: 18 km/h da NW (ore 15:40)	Raffica max: 35 km/h da nord (ore 01:30)

Dati agrometeorologici
Umidità relativa media: 46%
Stato del suolo: asciutto
Vento filato a 30cm: 25 km
Evaporazione: 2.1 mm
Temp. ipogee: 0cm 13.7° , -10cm 13.2°
Radiazione globale: 28.0 MJ/m2
Eliofania: 736 min (rel. 93%)

Rischi ambientali

Avvisi e comunicazioni
Rischio valanghe generalmente debole/moderato (II) per scivolamento neve bagnata oltre 2500m. Consultare bollettini nivometeo.

Pollini
Fagaceae, Corylaceae-Carpino, Graminae (conc. alta); Cupressaceae-Taxaceae, Betulaceae-betulla, Oleaceae (conc. media); Betulaceae-ontano, Corylaceae-Nocciolo, Urticaceae (conc. bassa). Spore: Cladosporium, Alternaria (conc. medio-alta)
Indicazioni per il volo libero
Vento in quota oltre 2000 m debole da NW (10 KT).In serata rinforzi da Nord. A quote inferiori debole variabile. Ottima visibilità.

Rischi			
Valanghe	X	Gelate	
Esondazioni		Frane	
Incendi		Trombe d'aria	
Grandine		Turbolenza	

Indicazioni navigazione sui laghi
Navigazione libera



Centro Geofisico Prealpino

Bollettino giornaliero per la Lombardia

Web: www.astrogeo.va.it - previsioni registrate telefoniche: 0332 237021

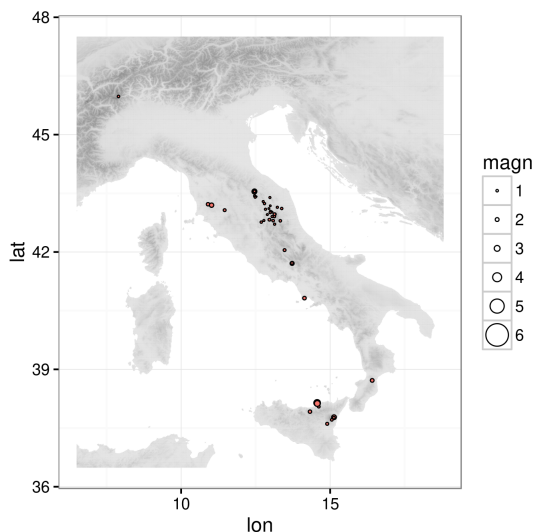
Sabato 25 aprile 2026	Foglio 3/3
--------------------------	------------

	Sorge	Tram.
oggi	06:23	20:24
domani	06:21	20:25

	Sorge	Tram.	% Illum	Fase
oggi	13:49	03:47	60%	crescente
domani	15:02	04:09	70%	crescente

Attività solare
N. di Wolf: 123
N. gruppi: 7, N. macchie: 53

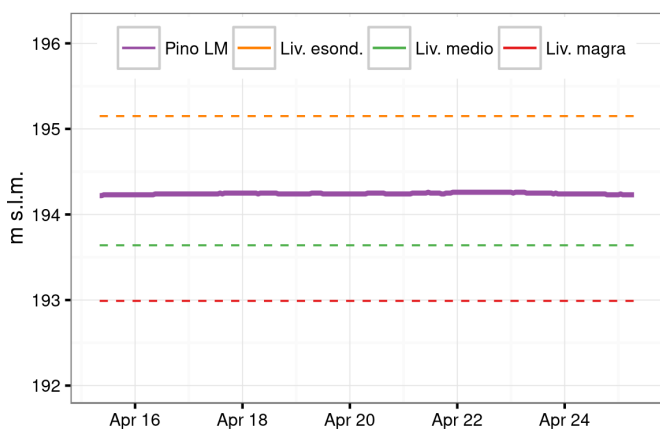
Eventi sismici nelle ultime 24 ore



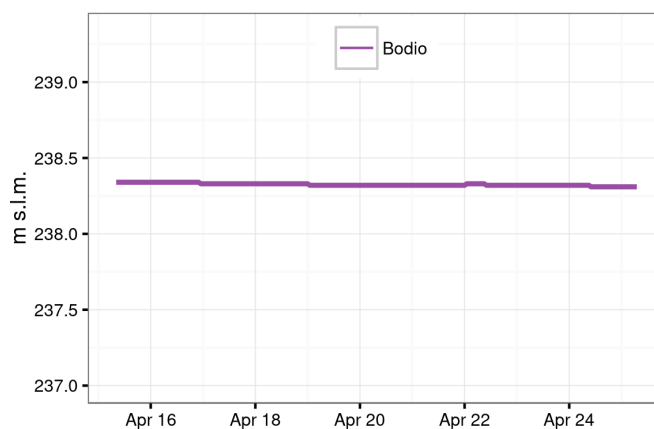
Luogo	Data e ora	Magn.	Prof.
Costa Siciliana nord-orientale (Messina)	24/4/2026 14.49	3.3	5.7
Costa Siciliana nord-orientale (Messina)	25/4/2026 7.50	3.0	6.3
3 km SE Apecchio (PU)	25/4/2026 7.37	2.5	10.3
3 km E Apecchio (PU)	25/4/2026 6.07	2.5	10.3
4 km NW Sant'Alfio (CT)	24/4/2026 13.30	2.5	6.2
7 km NW Chiusdino (SI)	25/4/2026 6.55	2.3	8.4
4 km E Apecchio (PU)	24/4/2026 19.04	2.3	8.9
Costa Siciliana nord-orientale (Messina)	24/4/2026 15.03	2.3	6.4
3 km NE Posta Fibreno (FR)	24/4/2026 22.08	2.1	8.7
Costa Siciliana nord-orientale (Messina)	25/4/2026 7.17	2.0	8.0

I 10 eventi più rilevanti delle ultime 24h. Ordinamento in funzione della magnitudo.
Dati: INGV (<http://cnt.rm.ingv.it>)

Livello Lago Maggiore



Livello Lago di Varese



Livello Olona

