

Martedì  
21 aprile 2026  
Foglio 1/3  
Previsioni meteo



# Centro Geofisico Prealpino

Osservatorio G. V. Schiaparelli di Campo dei Fiori - Varese  
Fondato nel 1956 da S. Furia

## Bollettino giornaliero per la Lombardia

Web: [www.astrogeo.va.it](http://www.astrogeo.va.it) - previsioni registrate telefoniche: 0332 237021



Un'area di bassa pressione sull'Europa orientale interessa marginalmente con aria fresca la regione alpina fino a mercoledì mattina mantenendo variabilità e tendenza a qualche rovescio o temporale. Da giovedì si rafforzerà nuovamente l'anticiclone sull'Europa occidentale con ritorno di bel tempo primaverile anche sul N-Italia.



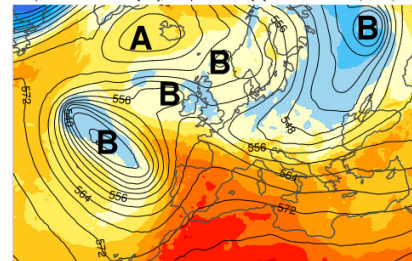
Temp: min 11/12°, max 18/20°

### OGGI, martedì 21 aprile

Via via soleggiato con nuvolosità in diminuzione al mattino a partire da Alpi e Prealpi ma ancora qualche rovescio sulla pianura in spostamento verso Sud. Nel pomeriggio sviluppo di nubi cumuliformi sui rilievi e qualche rovescio o temporale in serata.

Vento: in quota debole da Nord, al suolo debole da Est-SE con qualche rinforzo in pianura padana.

Geopotenziale 500hPa [dm], Temp. 850 hPa [C] 04/21/2026 (00:00)+12h




Previsioni modello GFS, ore 12



Zero termico: 2200 m

Rimescolam: buono

Conc. inquinanti: bassa



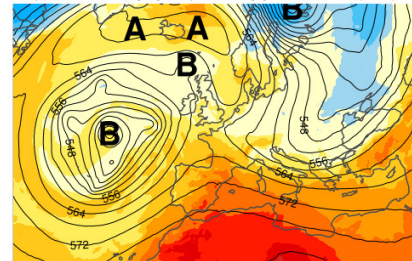
Temp: min 9/12°, max 16/19°

### DOMANI, mercoledì 22 aprile

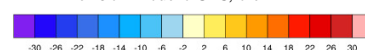
Nella notte e primo mattino nuvoloso con possibili rovesci o temporali. In mattinata nuvolosità in diminuzione e via via soleggiato con residui annuvolamenti cumuliformi pomeridiani sui rilievi ma asciutto. Clima più fresco.

Vento: in quota debole da W ruota a NW, al suolo debole da E-SE al mattino e variabile nel pomeriggio.

Geopotenziale 500hPa [dm], Temp. 850 hPa [C] 04/21/2026 (00:00)+36h



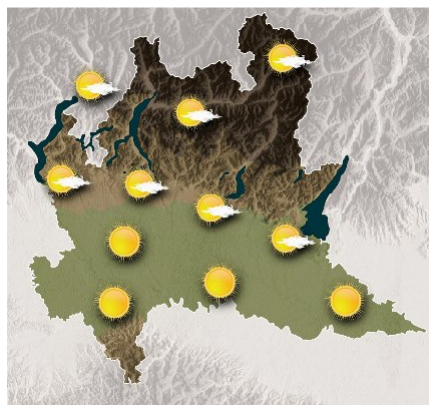
Previsioni modello GFS, ore 12



Zero termico: 1900 m

Rimescolam: buono

Conc. inquinanti: bassa



Temp: min 7/11°, max 20/22°

### Giovedì 23 aprile

Ben soleggiato con temperature massime in rialzo.

Vento: in quota debole da NE, al suolo prevalenza di brezze termiche.

### TENDENZA

Venerdì 24 e sabato 25 aprile: soleggiato, poche nuvole di bel tempo sui monti nel pomeriggio. Clima primaverile con massime in rialzo verso 23-25°C. In montagna 0°C in rialzo verso 3000m.

**Bollettino completo e aggiornamenti su [www.astrogeo.va.it](http://www.astrogeo.va.it)**

**Previsore: Paolo Valisa**



# Centro Geofisico Prealpino

## Bollettino giornaliero per la Lombardia

Web: [www.astrogeo.va.it](http://www.astrogeo.va.it) - previsioni registrate telefoniche: 0332 237021

Martedì	Foglio 2/3
21 aprile 2026	Dati meteo

### Osservazioni meteo odierne a Varese, ore 7

Stazione	T °C.	U %	note
Varese CGP	11.3	99	
Campo dei Fiori	6.4	100	
Varese centro	11.3	97	
Ganna	12.0	83	
Tradate - parco pineta	ND	ND	
Lazzate	12.2	92	
Malpensa	14.0	93	
Milano est	14.0	87	
Bergamo	12.0	93	
Brescia	13.0	93	
Pino L. M.	11.3	98	
Leggiuno	11.7	96	
Ranco	12.8	94	

Osservazioni h7 a Varese
Cielo: coperto (8/8)
Copertura: Strati
Fenomeni: foschia, suolo bagnato
Inversione termica: no
Pressione atmosferica: 1006 hPa
Visibilità Campo dei Fiori: 100 m, nelle nubi
Vento Campo dei Fiori: 23 km/h da SE

Tempo trascorso nella notte
Molto nuvoloso. Durante la notte temporali sul basso
Verbano e basso-medio Varesotto.

### Il tempo di ieri

Stazione Varese CGP	Stazione Campo dei Fiori
Temperatura: min 11.2° , max 20.3°	Temperatura: min 8.1° , max 15.4°
Gradi giorno: 4.6	Gradi giorno: 8.9
Umidità: min 48% - max 99%	Umidità: min 60% - max 100%
Pressione: min 1003 hPa - max 1008 hPa	Pressione: min 859 hPa - max 863 hPa
Precipitazioni: 0.0 mm	Precipitazioni: 0.0 mm
Vento filato: 81 km	Vento filato: 201 km
Raffica max: 21 km/h da est (ore 13:50)	Raffica max: 26 km/h da SW (ore 16:10)

Dati agrometeorologici
Umidità relativa media: 75%
Stato del suolo: bagnato/umido
Vento filato a 30cm: 47 km
Evaporazione: 3.2 mm
Temp. ipogee: 0cm 14.7° , -10cm 14.0°
Radiazione globale: 23.0 MJ/m2
Eliofania: 566 min (rel. 73%)

### Rischi ambientali

Avvisi e comunicazioni
Oggi possibile sviluppo di locali temporali, in particolare sulla fascia prealpina e pedemontana in serata e nella prossima notte.
Rischio valanghe generalmente moderato (II). Consultare bollettini nivometeo.

Pollini
Fagaceae, Corylaceae-Carpino, Graminae (conc. alta);
Cupressaceae-Taxaceae, Betulaceae-betulla, Oleaceae (conc. media);
Betulaceae-ontano, Corylaceae-Nocciolo, Urticaceae (conc. bassa). Spore: Cladosporium, Alternaria (conc. medio alta)
Indicazioni per il volo libero
Vento in quota debole da NNW (punte di 10 KT a 0000m). A quote inferiori debole da SE. Visibilità scarsa al mattino per nubi in dissoluzione. Locali CB dal tardo pomeriggio.

Rischi	
Valanghe	Gelate
Esondazioni	Frane
Incendi	Trombe d'aria
Grandine	Turbolenza

Indicazioni navigazione sui laghi
Navigazione libera





# Centro Geofisico Prealpino

## Bollettino giornaliero per la Lombardia

Web: [www.astrogeo.va.it](http://www.astrogeo.va.it) - previsioni registrate telefoniche: 0332 237021

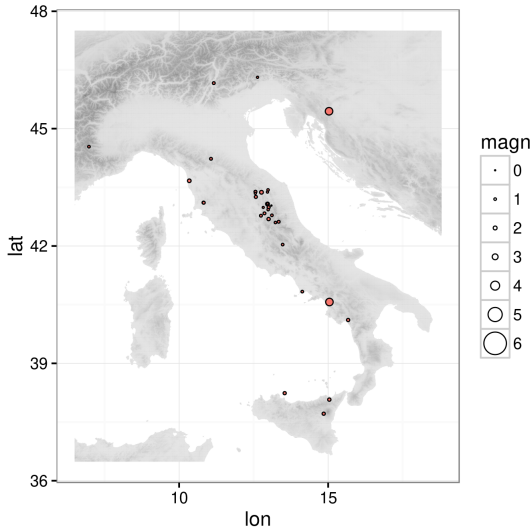
Martedì	Foglio 3/3
21 aprile 2026	

	Sorge	Tram.
oggi	06:29	20:19
domani	06:28	20:20

	Sorge	Tram.	% Illum	Fase
oggi	08:46	00:50	20%	crescente
domani	09:55	01:54	29%	crescente

Attività solare
N. di Wolf: 46
N. gruppi: 2, N. macchie: 26

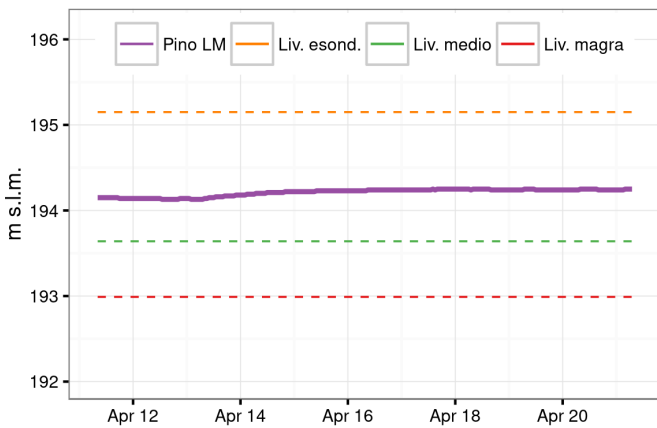
### Eventi sismici nelle ultime 24 ore



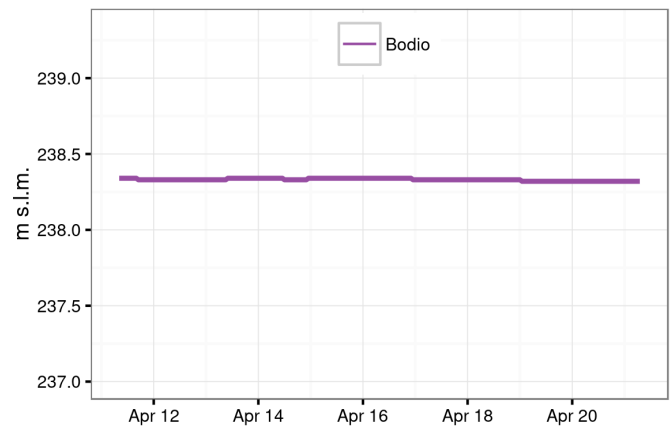
Luogo	Data e ora	Magn.	Prof.
6 km S Eboli (SA)	20/4/2026 20.47	3.6	337.7
Confine Slovenia-Croazia (SLOVENIA,	21/4/2026 2.01	3.6	9.1
1 km E Serravalle di Chienti (MC)	20/4/2026 16.49	1.9	8.5
4 km E Costacciaro (PG)	20/4/2026 14.14	1.9	10.6
7 km SW Pisa (PI)	20/4/2026 17.55	1.8	10.0
2 km NW Basicã² (ME)	20/4/2026 12.43	1.6	10.5
4 km S Cascia (PG)	20/4/2026 12.49	1.6	10.6
3 km E Torraca (SA)	20/4/2026 14.05	1.5	10.6
Costa Siciliana centro-settentrionale (Pa	20/4/2026 14.00	1.5	7.3
6 km N Adrano (CT)	20/4/2026 19.06	1.5	5.7

I 10 eventi più rilevanti delle ultime 24h. Ordinamento in funzione della magnitudo.  
Dati: INGV (<http://cnt.rm.ingv.it>)

### Livello Lago Maggiore



### Livello Lago di Varese



### Livello Olona

