



L'alta pressione che ha portato bel tempo primaverile in questa prima decade di aprile, si sposta verso i Balcani e un vortice depressionario avanza dall'Iberia verso il Tirreno con tempo perturbato sul N-Italia da questa sera a martedì. La bassa pressione si sposterà poi sull'Italia meridionale da mercoledì con miglioramento. Le temperature restano al di sopra della norma stagionale.

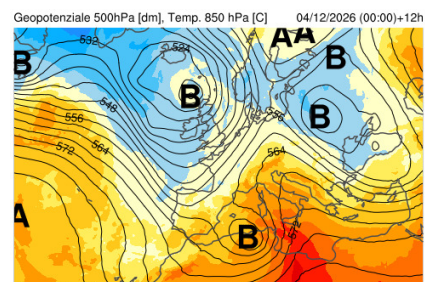


Temp: min 10/11°, max 19/22°

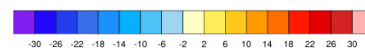
OGGI, domenica 12 aprile

Sul Piemonte e la Lombardia occidentale via via nuvoloso, ma con prime piogge solo in serata su Varesotto, Ticino, Lario e milanese, più diffuse nella notte. Locali rovesci. Sulla Lombardia orientale ancora soleggiato con passaggi nuvolosi nel pomeriggio.

Vento: in quota da debole a moderato meridionale, al suolo debole da SE sulle Prealpi e rinforzi orientali sulla pianura.



Previsioni modello GFS, ore 12



Zero termico: cala a 2700 m

Rimescolam: discreto

Conc. inquinanti: bassa

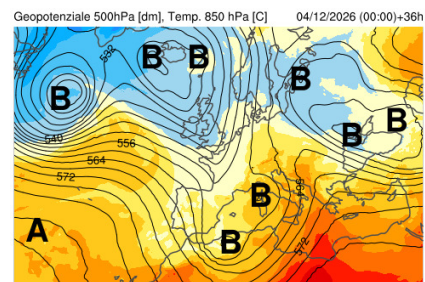


Temp: min 11/14°, max 15/18°

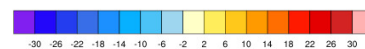
DOMANI, lunedì 13 aprile

Cielo molto nuvoloso o coperto, piogge sparse, più frequenti su rilievi e fascia pedemontana. Ventilato da Est sulla pianura padana. Possibile presenza di polvere sahariana nelle precipitazioni. Temperature massime in calo. Neve sulle Alpi oltre 2000 m.

Vento: in quota moderato da SE, al suolo debole orientale ma con rinforzi sulla pianura padana.



Previsioni modello GFS, ore 12



Zero termico: 2200 m

Rimescolam: buono

Conc. inquinanti: bassa



Temp: min 10/13°, max 20/22°

Martedì 14 aprile

Nuvolosità variabile, a tratti un po' di sole ma ancora possibile qualche breve pioggia isolata sulla bassa padana al mattino e sui rilievi nel pomeriggio. Rialzo delle temperature massime oltre 20°C.

Vento: in quota debole/moderato da NE. Anche al suolo debole da NE con rinforzi su Garda e Prealpi.

TENDENZA

Mercoledì 15 aprile: in parte soleggiato, ancora qualche nuvola irregolare al mattino e cumuli pomeridiani sui rilievi. Rari rovesci in montagna, altrimenti asciutto.

Giovedì 16 aprile: soleggiato, più caldo, massime 22/24°C. Nuvole cumuliformi nel pomeriggio sui rilievi. Rari rovesci in montagna oppure asciutto.

Bollettino completo e aggiornamenti su www.astrogeo.va.it

Previsore: Paolo Valisa



Centro Geofisico Prealpino

Bollettino giornaliero per la Lombardia

Web: www.astrogeo.va.it - previsioni registrate telefoniche: 0332 237021

Domenica	Foglio 2/3
12 aprile 2026	Dati meteo

Osservazioni meteo odierne a Varese, ore 7

Stazione	T °C.	U %	note
Varese CGP	11.0	79	rugia da
Campo dei Fiori	7.8	81	rugia da, BR
Varese centro	9.0	93	rugia da
Ganna	7.0	98	rugia da
Tradate - parco pineta	9.4	99	rugia da
Lazzate	10.8	90	
Malpensa	10.0	93	rugia da
Milano est	13.0	76	
Bergamo	11.0	76	
Brescia	14.0	93	rugia da
Pino L. M.	12.0	90	rugia da
Leggiuno	9.5	85	rugia da
Ranco	9.5	92	rugia da

Osservazioni h7 a Varese
Cielo: molto velato (7/8)
Copertura: Altostrati
Fenomeni: foschia
Inversione termica: no
Pressione atmosferica: 1007 hPa
Visibilita Campo dei Fiori: 3/5 km
Vento Campo dei Fiori: 8 km/h da S

Tempo trascorso nella notte
Da velato a nuvoloso

Il tempo di ieri

Stazione Varese CGP	Stazione Campo dei Fiori
Temperatura: min 11.2° , max 19.4°	Temperatura: min 6.0° , max 14.6°
Gradi giorno: 5.7	Gradi giorno: 10.4
Umidità: min 36% - max 71%	Umidità: min 48% - max 99%
Pressione: min 1006 hPa - max 1010 hPa	Pressione: min 862 hPa - max 864 hPa
Precipitazioni: 0.0 mm	Precipitazioni: 0.0 mm
Vento filato: 79 km	Vento filato: 230 km
Raffica max: 17 km/h da est (ore 16:20)	Raffica max: 29 km/h da SE (ore 00:00)

Dati agrometeorologici
Umidità relativa media: 53%
Stato del suolo: asciutto
Vento filato a 30cm: 64 km
Evaporazione: 2.1 mm
Temp. ipogee: 0cm 12.5° , -10cm 11.8°
Radiazione globale: 19.0 MJ/m2
Eliofania: 391 min (rel. 52%)

Rischi ambientali

Avvisi e comunicazioni
Clima secco, fino alle piogge di domenica sera permane rischio di incendio dei boschi.
Possibile presenza di polvere sahariana nelle precipitazioni da domenica sera.

Pollini
Corylaceae-Carpino (conc. alta); Cupressaceae-Taxaceae, Betulaceae-betulla, Graminae (conc. media); Betulaceae-ontano, Corylaceae-Nocciolo, Oleaceae, Fagaceae, Urticaceae (conc. bassa). Spore: Cladosporium, Alternaria (conc. medio basso).
Indicazioni per il volo libero
Vento in quota debole da SE (10 KT a 2000m). Anche al suolo debole da SE. Aumento della foschia. Visibilità in peggioramento.

Rischi	
Valanghe	Gelate
Esondazioni	Frane
Incendi	Trombe d'aria
Grandine	Turbolenza

Indicazioni navigazione sui laghi
Navigazione libera



Centro Geofisico Prealpino

Bollettino giornaliero per la Lombardia

Web: www.astrogeo.va.it - previsioni registrate telefoniche: 0332 237021

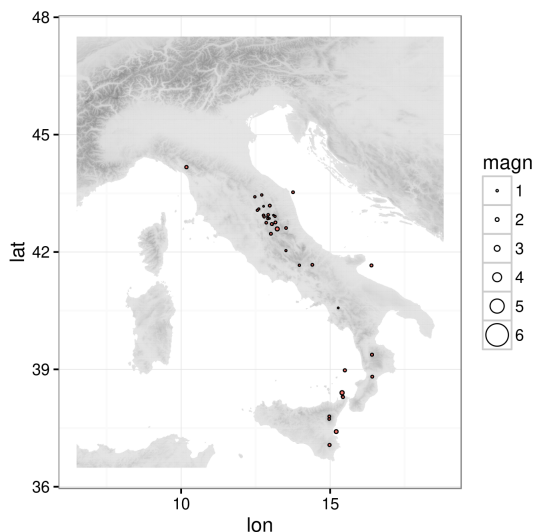
Domenica	Foglio 3/3
12 aprile 2026	

	Sorge	Tram.
oggi	06:45	20:07
domani	06:44	20:08

	Sorge	Tram.	% Illum	Fase
oggi	04:33	14:16	23%	calante
domani	04:55	15:29	14%	calante

Attività solare
N. di Wolf: 42
N. gruppi: 3, N. macchie: 12

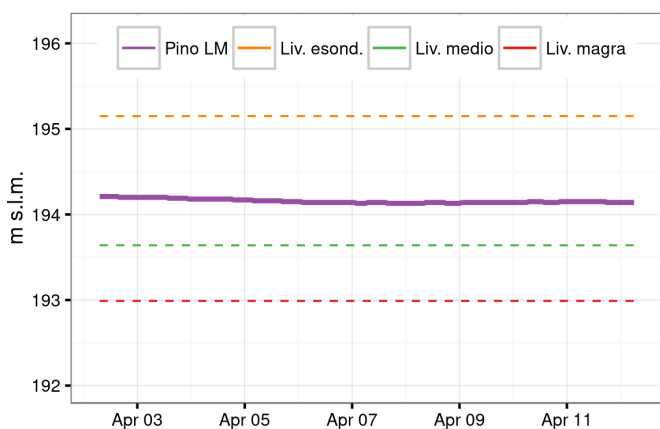
Eventi sismici nelle ultime 24 ore



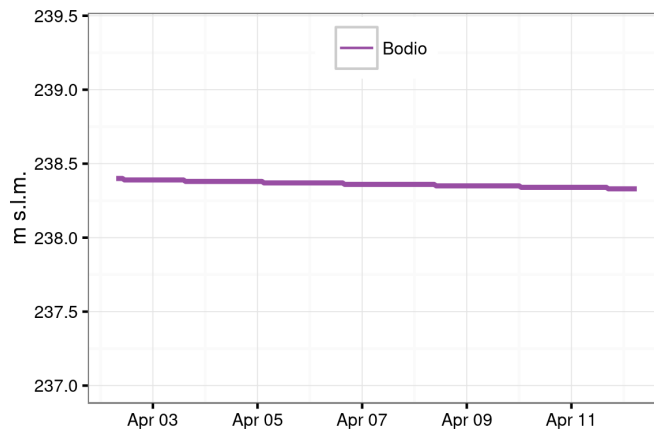
Luogo	Data e ora	Magn.	Prof.
Tirreno Meridionale [Mare]	12/4/2026 4.55	2.2	117.5
6 km SE Cittareale (RI)	11/4/2026 15.27	2.1	11.0
Costa Catanese (Catania)	11/4/2026 8.16	2.0	18.2
2 km W Minucciano (LU)	11/4/2026 17.05	1.6	7.6
Tirreno Meridionale [Mare]	11/4/2026 12.42	1.5	11.2
5 km SE Cassaro (SR)	11/4/2026 21.35	1.5	24.5
Costa Siciliana nord-orientale (Messina)	12/4/2026 1.19	1.4	9.3
8 km E San Pietro in Guarano (CS)	12/4/2026 6.37	1.4	15.9
Costa Garganica (Foggia)	12/4/2026 1.52	1.4	10.2
2 km SW Girifalco (CZ)	11/4/2026 21.43	1.3	10.9

I 10 eventi più rilevanti delle ultime 24h. Ordinamento in funzione della magnitudo.
Dati: INGV (<http://cnt.rm.ingv.it>)

Livello Lago Maggiore



Livello Lago di Varese



Livello Olona

