

Giovedì
9 aprile 2026
Foglio 1/3
Previsioni meteo




Centro Geofisico Prealpino

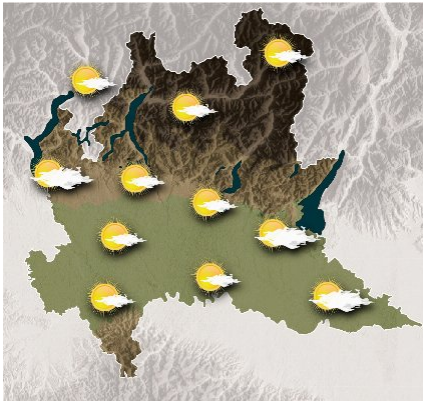
Osservatorio G. V. Schiaparelli di Campo dei Fiori - Varese
Fondato nel 1956 da S. Furia

Bollettino giornaliero per la Lombardia

Web: www.astrogeo.va.it - previsioni registrate telefoniche: 0332 237021



Si indebolisce il promontorio anticiclonico sotto l'azione della bassa pressione in evoluzione sull'Europa Centrale. Masse d'aria più fresca raggiungono la regione Padano-Alpina e le temperature si abbassano gradualmente tornando nelle medie del periodo. Sono previsti solo passaggi nuvolosi fino a Domenica, poi possibili piogge.

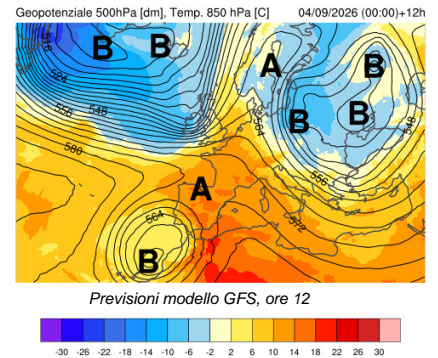


Temp: min 9/12°, max 21/24°


OGGI, giovedì 9 aprile

Soleggiato in giornata. Nuvoloso all'alba e al mattino e velature in serata. Ancora molto mite con temperature massime sempre oltre i 20°C.

Vento: in quota moderato da NNW, al suolo debole orientale.



Zero termico: verso 3200 m
Rimescolam: scarso
Conc. inquinanti: bassa

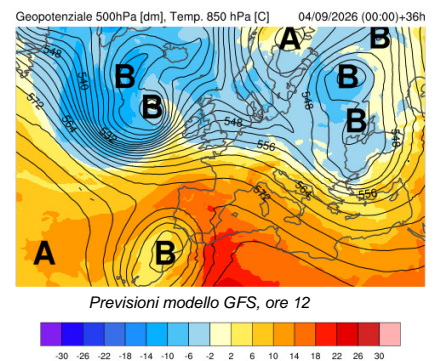


Temp: min 7/10°, max 22/25°

DOMANI, venerdì 10 aprile

Solo in parte soleggiato con passaggi nuvolosi a tratti estesi a metà giornata. Asciutto. Molto mite con temperature senza variazioni.

Vento: in quota moderato da WNW, al suolo debole da Est con rinforzi in serata.



Zero termico: verso 2900 m
Rimescolam: scarso
Conc. inquinanti: bassa



Temp: min 7/10°, max 19/22°

Sabato 11 aprile

Nuvolosità spesso estesa al mattino e in serata sulla Pianura Padana e sulla fascia prealpina con vento orientale più fresco. Asciutto. Sulle Alpi più sole.

Vento: in quota moderato da WSW, al suolo debole da Est.

TENDENZA

Domenica 12 aprile: poco sole e nuvolosità spesso estesa. Possibili piogge al mattino e nuovamente in serata. Temperature in calo.

Lunedì 13 aprile: nuvoloso e forse deboli piogge. Temperature in sensibile calo.

Bollettino completo e aggiornamenti su www.astrogeo.va.it

Previsore: Camilla Galli



Centro Geofisico Prealpino

Bollettino giornaliero per la Lombardia

Web: www.astrogeo.va.it - previsioni registrate telefoniche: 0332 237021

Giovedì
9 aprile 2026

Foglio 2/3
Dati meteo

Osservazioni meteo odierne a Varese, ore 7

Stazione	T °C.	U %	note
Varese CGP	12.2	61	
Campo dei Fiori	7.3	94	
Varese centro	12.1	57	
Ganna	ND	ND	
Tradate - parco pineta	12.5	66	
Lazzate	11.3	71	
Malpensa	14.0	54	
Milano est	12.0	57	
Bergamo	12.0	81	
Brescia	12.0	87	
Pino L. M.	11.6	ND	
Leggiuno	11.4	64	
Ranco	11.7	74	

Osservazioni h7 a Varese
Cielo: poco nuvoloso (3/8)
Copertura: nubi medio alte
Fenomeni: leggera foschia
Inversione termica: no
Pressione atmosferica: 1012 hPa
Visibilità Campo dei Fiori: oltre 20 km
Vento Campo dei Fiori: 8 km/h da E

Tempo trascorso nella notte
sereno fino all'alba, poi passaggi nuvolosi.

Il tempo di ieri

Stazione Varese CGP	Stazione Campo dei Fiori
Temperatura: min 9.5° , max 22.9°	Temperatura: min 11.7° , max 18.6°
Gradi giorno: 4.3	Gradi giorno: 5.2
Umidità: min 41% - max 99%	Umidità: min 32% - max 71%
Pressione: min 1010 hPa - max 1015 hPa	Pressione: min 867 hPa - max 869 hPa
Precipitazioni: 0.0 mm	Precipitazioni: 0.0 mm
Vento filato: 87 km	Vento filato: 320 km
Raffica max: 20 km/h da SE (ore 14:00)	Raffica max: 41 km/h da nord (ore 03:30)

Dati agrometeorologici
Umidità relativa media: 66%
Stato del suolo: secco
Vento filato a 30cm: 67 km
Evaporazione: 4.3 mm
Temp. ipogee: 0cm 12.7°, -10cm 11.4°
Radiazione globale: 25.8 MJ/m2
Eliofania: 688 min (rel. 93%)

Rischi ambientali

Avvisi e comunicazioni
Clima secco, permane rischio di incendio dei boschi. Rischio valanghe moderato (II), localmente marcato (III). Consultare bollettini nivometeo.

Pollini
Cupressaceae-Taxaceae (conc. medio-alta); Corylaceae-Carpino, Betulaceae-Ontano, Oleaceae (conc. media); Betulaceae-Betulla, Corylaceae-Nocciolo, Graminae (conc. bassa). Spore: Cladosporium, Alternaria (conc. medio-bassa).
Indicazioni per il volo libero
Vento in quota moderato da NNW (a 3000 m punte di 20-25 kn), al suolo debole orientale. Visibilità buona.

Rischi	
Valanghe	Gelate
Esondazioni	Frane
Incendi	Trombe d'aria
Grandine	Turbolenza

Indicazioni navigazione sui laghi
Navigazione libera



Centro Geofisico Prealpino

Bollettino giornaliero per la Lombardia

Web: www.astrogeo.va.it - previsioni registrate telefoniche: 0332 237021

Giovedì
9 aprile 2026

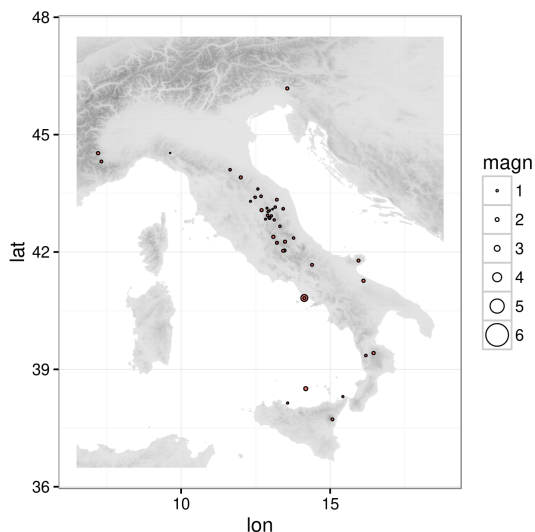
Foglio 3/3

	Sorge	Tram.
oggi	06:51	20:03
domani	06:49	20:04

	Sorge	Tram.	% Illum	Fase
oggi	02:57	10:51	53%	calante
domani	03:37	11:56	42%	calante

Attività solare
N. di Wolf: 103
N. gruppi: 6, N. macchie: 43

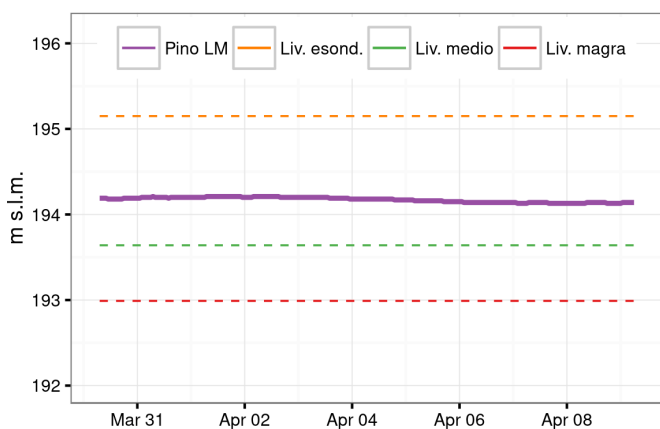
Eventi sismici nelle ultime 24 ore



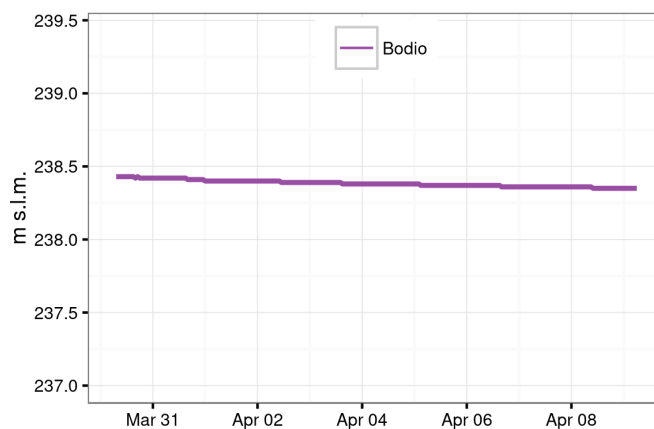
Luogo	Data e ora	Magn.	Prof.
Campi Flegrei	8/4/2026 16.48	3.4	0.9
Campi Flegrei	8/4/2026 14.38	2.3	0.6
Tirreno Meridionale [Mare]	8/4/2026 19.16	2.1	27.7
Campi Flegrei	8/4/2026 15.19	1.7	0.5
4 km SE Borgo Velino (RI)	8/4/2026 17.23	1.6	8.7
4 km NE Macra (CN)	8/4/2026 14.50	1.6	9.6
6 km SE San Ferdinando di Puglia (BT)	8/4/2026 17.35	1.6	5.8
10 km SE Acri (CS)	8/4/2026 21.04	1.6	15.8
5 km W Valtopina (PG)	8/4/2026 14.28	1.5	9.2
6 km NE Bagno di Romagna (FC)	8/4/2026 14.56	1.5	10.0

I 10 eventi più rilevanti delle ultime 24h. Ordinamento in funzione della magnitudo.
Dati: INGV (<http://cnt.rm.ingv.it>)

Livello Lago Maggiore



Livello Lago di Varese



Livello Olona

