

Lunedì
6 aprile 2026
Foglio 1/3
Previsioni meteo



Centro Geofisico Prealpino


Osservatorio G. V. Schiaparelli di Campo dei Fiori - Varese
Fondato nel 1956 da S. Furia

Bollettino giornaliero per la Lombardia

Web: www.astrogeo.va.it - previsioni registrate telefoniche: 0332 237021



Un promontorio anticiclonico si allunga verso le Isole Scandinave e garantisce stabilità atmosferica oggi e nei prossimi giorni. Correnti dai settori settentrionali portano masse d'aria secca verso la regione Padano-Alpina. Le giornate saranno generalmente soleggiate con qualche passaggio nuvoloso e le temperature si alzano oltre le medie del periodo.

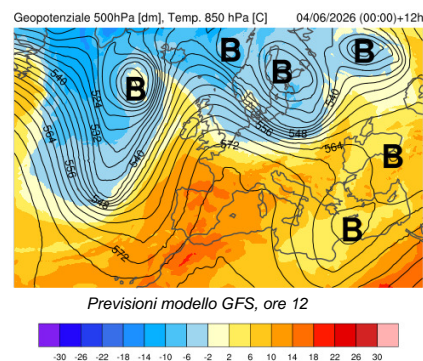


Temp: min 6/9°, max 22/25°

OGGI, lunedì 6 aprile

Al mattino passaggio di nubi alte, poi ben soleggiato. All'alba foschia sulla pianura e nelle valli. Molto mite con temperature massime che potranno raggiungere i 25°C.

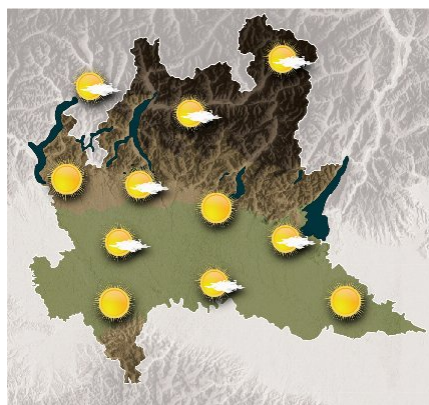
Vento: in quota deboli da NW, al suolo deboli variabili



Zero termico: verso 3100 m

Rimescolam: scarso

Conc. inquinanti: bassa

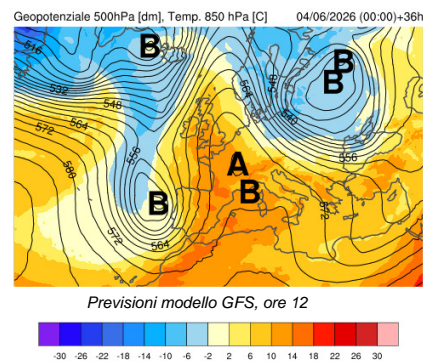


Temp: min 6/9°, max 22/25°

DOMANI, martedì 7 aprile

Sereno o poco nuvoloso. A tratti passaggio di nubi alte. Asciutto. Temperature senza variazioni oltre le medie del periodo. Molto mite anche in montagna con 0°C in rialzo fino a 3400 m.


Vento: in quota moderato da NNW, al suolo deboli variabili



Zero termico: verso 3400 m

Rimescolam: scarso

Conc. inquinanti: bassa



Temp: min 6/9°, max 22/25°

Mercoledì 8 aprile

Soleggiato con passaggio di nubi alte. Asciutto. Temperature senza variazioni.

Vento: in quota moderato da NNW, al suolo debole da ENE,

TENDENZA

Giovedì 9 aprile: soleggiato con passaggi nuvolosi via via estesi. Temperature in calo.

Venerdì 10 aprile: nuvolosità irregolare estesa al mattino. Nel pomeriggio poco nuvoloso e ventilato da Nord. Temperature in calo.

Bollettino completo e aggiornamenti su www.astrogeo.va.it

Previsore: Camilla Galli



Centro Geofisico Prealpino

Bollettino giornaliero per la Lombardia

Web: www.astrogeo.va.it - previsioni registrate telefoniche: 0332 237021

Lunedì
6 aprile 2026

Foglio 2/3
Dati meteo

Osservazioni meteo odierne a Varese, ore 7

Stazione	T °C.	U %	note
Varese CGP	10.8	64	
Campo dei Fiori	11.2	48	
Varese centro	9.8	66	
Ganna	ND	ND	
Tradate - parco pineta	9.2	92	
Lazzate	9.9	85	
Malpensa	8.0	93	
Milano est	13.0	71	
Bergamo	10.0	76	
Brescia	13.0	87	
Pino L. M.	12.3	ND	
Leggiuno	11.2	62	
Ranco	8.6	86	

Osservazioni h7 a Varese
Cielo: parz.nuvoloso (4/8)
Copertura: nubi medio alte
Fenomeni: leggera foschia
Inversione termica: no
Pressione atmosferica: 1015 hPa
Visibilità Campo dei Fiori: oltre 20 km
Vento Campo dei Fiori: 5 km/h da N

Tempo trascorso nella notte
passaggi nuvolosi, mite.

Il tempo di ieri

Stazione Varese CGP	Stazione Campo dei Fiori
Temperatura: min 9.2° , max 22.3°	Temperatura: min 8.9° , max 17.0°
Gradi giorno: 5.1	Gradi giorno: 7.5
Umidità: min 26% - max 63%	Umidità: min 32% - max 51%
Pressione: min 1014 hPa - max 1018 hPa	Pressione: min 870 hPa - max 872 hPa
Precipitazioni: 0.0 mm	Precipitazioni: 0.0 mm
Vento filato: 78 km	Vento filato: 172 km
Raffica max: 17 km/h da NW (ore 12:40)	Raffica max: 26 km/h da sud (ore 14:50)

Dati agrometeorologici
Umidità relativa media: 45%
Stato del suolo: secco
Vento filato a 30cm: 79 km
Evaporazione: 4.9 mm
Temp. ipogee: 0cm 10.9° , -10cm 9.8°
Radiazione globale: 24.2 MJ/m2
Eliofania: 643 min (rel. 88%)

Rischi ambientali

Avvisi e comunicazioni
Rischio di incendio dei boschi. Rischio valanghe moderato (II), localmente marcato (III). Consultare bollettini nivometeo.

Pollini
Cupressaceae-Taxaceae (conc. medio-alta); Corylaceae-Carpino, Betulaceae-Ontano, Oleaceae (conc. media); Betulaceae-Betulla, Corylaceae-Nocciolo, Graminae (conc. bassa). Spore: Cladosporium, Alternaria (conc. medio bassa).
Indicazioni per il volo libero
Vento in quota debole da NW (punte di 15 KT a 3000m), al suolo debole variabile. Visibilità buona.

Rischi			
Valanghe		Gelate	
Esondazioni		Frane	
Incendi	XX	Trombe d'aria	
Grandine		Turbolenza	

Indicazioni navigazione sui laghi
Navigazione libera





Centro Geofisico Prealpino

Bollettino giornaliero per la Lombardia

Web: www.astrogeo.va.it - previsioni registrate telefoniche: 0332 237021

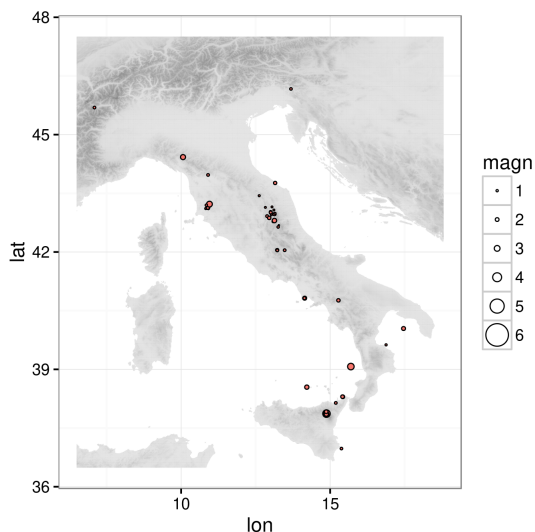
Lunedì	Foglio 3/3
6 aprile 2026	

	Sorge	Tram.
oggi	06:57	19:59
domani	06:55	20:00

	Sorge	Tram.	% Illum	Fase
oggi	00:07	08:27	82%	calante
domani	01:11	09:06	73%	calante

Attività solare
N. di Wolf: 112
N. gruppi: 7, N. macchie: 42

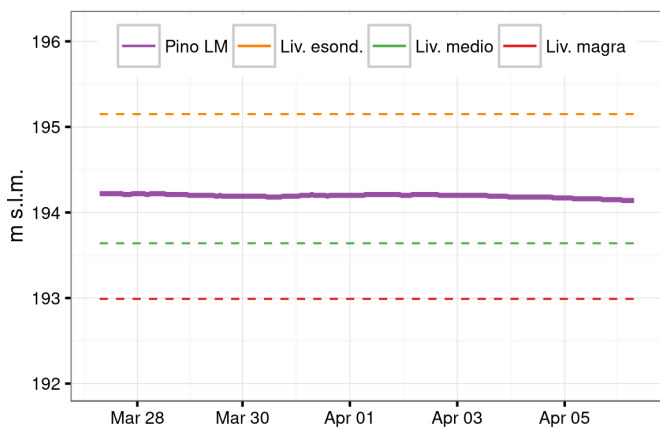
Eventi sismici nelle ultime 24 ore



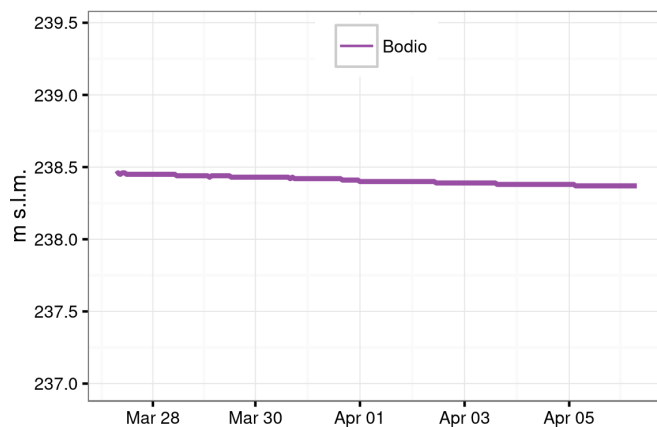
Luogo	Data e ora	Magn.	Prof.
4 km N Maletto (CT)	5/4/2026 10.35	3.6	26.9
Costa Calabra nord-occidentale (Cosenza)	6/4/2026 5.26	3.3	26.0
4 km E Castelnuovo di Val di Cecina (PT)	6/4/2026 4.14	3.0	8.3
2 km N Maletto (CT)	5/4/2026 10.37	2.9	27.6
2 km N Maletto (CT)	5/4/2026 10.37	2.9	27.6
5 km W Monchio delle Corti (PR)	5/4/2026 10.06	2.7	20.5
4 km NE Maletto (CT)	5/4/2026 12.04	2.4	27.4
3 km E Norcia (PG)	6/4/2026 0.20	2.4	10.2
5 km E Maniace (CT)	5/4/2026 13.14	2.4	24.7
Isole Eolie (Messina)	5/4/2026 21.51	2.3	21.2

I 10 eventi più rilevanti delle ultime 24h. Ordinamento in funzione della magnitudo.
Dati: INGV (<http://cnt.rm.ingv.it>)

Livello Lago Maggiore



Livello Lago di Varese



Livello Olona

