



L'alta pressione porta tempo stabile oggi sul Mediterraneo e fa affluire correnti in quota occidentali sulle Alpi. Domani è atteso il transito di una perturbazione a cui seguirà un rapido miglioramento grazie all'ingresso di venti secchi settentrionali sulla Pianura Padana. In seguito una robusta area anticiclonica favorirà il persistere di condizioni stabili.

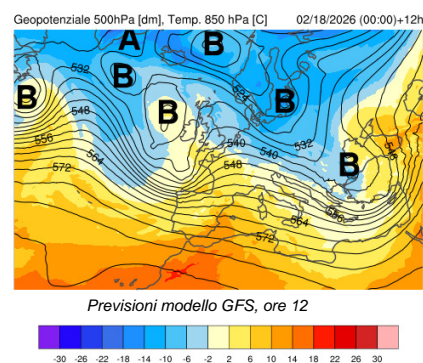


Temp: min 0/6°, max 10/13°

OGGI, mercoledì 18 febbraio

Giornata perlopiù soleggiata con solo qualche nuvola di passaggio, senza precipitazioni, poi nubi più consistenti in serata e nella notte.

Vento: in quota debole/moderato da NW, in graduale rotazione da SW. Al suolo molto debole orientale o variabile.



Zero termico: verso 1200m

Rimescolam: debole/moderato

Conc. inquinanti: debole

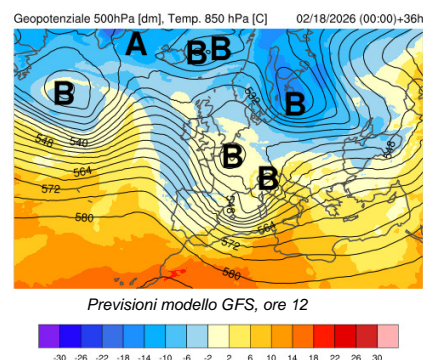


Temp: min 3/6°, max 6/9°

DOMANI, giovedì 19 febbraio

In mattinata cieli grigi, piogge diffuse e fiocchi oltre 600m. Nel pomeriggio e sera esaurimento delle precipitazioni, a partire dal Piemonte apertura di schiarite irregolari con rinforzi di vento settentrionale.

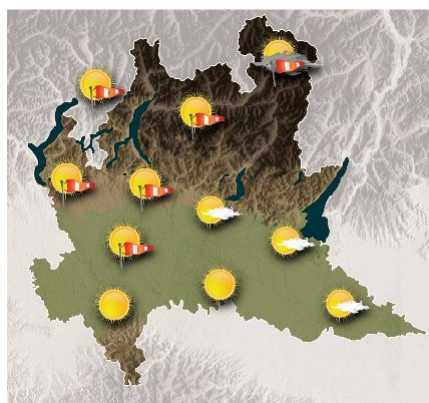
Vento: in quota moderato/forte da SW, poi da NW. Al suolo moderato orientale al mattino; favonio nel pomeriggio e sera.



Zero termico: tra 800 e 1300m, in success. rialzo

Rimescolam: buono

Conc. inquinanti: debole



Temp: min 3/7°, max 12/15°

Venerdì 20 febbraio

Tempo in buona parte soleggiato salvo nuvole residue al mattino su Veneto e Lombardia orientale. Sui monti ventilato da nord, a tratti favonio fino in pianura con locale rialzo termico. Lungo le creste confinali più nuvole e qualche fiocco.

Vento: in quota debole/moderato da NNW. Favonio sulle Prealpi e raffiche localmente fino in pianura, specie sulla Lombardia occidentale

Bollettino completo e aggiornamenti su www.astrogeo.va.it

TENDENZA

Sabato 21 e domenica 22 febbraio: bel tempo prevalente eccetto qualche nuvola passeggera. In montagna prosegue il vento settentrionale.

Previsore: Simone Scapin



Centro Geofisico Prealpino

Bollettino giornaliero per la Lombardia

Web: www.astrogeo.va.it - previsioni registrate telefoniche: 0332 237021

Mercoledì

18 febbraio 2026

Foglio 2/3

Dati meteo

Osservazioni meteo odierne a Varese, ore 7

| Stazione | T °C. | U % | note |
|------------------------|-------|-----|------|
| Varese CGP | 3.7 | 49 | |
| Campo dei Fiori | 1.0 | 32 | |
| Varese centro | 3.1 | 53 | |
| Ganna | ND | ND | |
| Tradate - parco pineta | 2.8 | 59 | |
| Lazzate | 2.4 | 71 | |
| Malpensa | 1.0 | 74 | |
| Milano est | 1.0 | 80 | |
| Bergamo | 2.0 | 55 | |
| Brescia | 1.0 | 74 | |
| Pino L. M. | 2.5 | ND | |
| Leggiuno | 1.0 | 80 | |
| Ranco | 5.3 | 51 | |

| Osservazioni h7 a Varese |
|-----------------------------------------|
| Cielo: poco nuvoloso (2/8) |
| Copertura: Ac |
| Fenomeni: - |
| Inversione termica: no |
| Pressione atmosferica: 1014 hPa |
| Visibilità Campo dei Fiori: circa 20 km |
| Vento Campo dei Fiori: 10 km/h da NE |

| Tempo trascorso nella notte |
|--------------------------------------------|
| Sereno o poco nuvoloso su tutti i settori. |

Il tempo di ieri

| Stazione Varese CGP | Stazione Campo dei Fiori |
|------------------------------------------|------------------------------------------|
| Temperatura: min 4.2° , max 10.7° | Temperatura: min -1.7° , max 3.0° |
| Gradi giorno: 13.0 | Gradi giorno: 19.5 |
| Umidità: min 36% - max 68% | Umidità: min 37% - max 85% |
| Pressione: min 992 hPa - max 1003 hPa | Pressione: min 846 hPa - max 856 hPa |
| Precipitazioni: 0.0 mm | Precipitazioni: 0.0 mm |
| Vento filato: 223 km | Vento filato: 650 km |
| Raffica max: 40 km/h da nord (ore 00:00) | Raffica max: 59 km/h da nord (ore 02:20) |

| Dati agrometeorologici |
|-------------------------------------|
| Umidità relativa media: 51% |
| Stato del suolo: asciutto |
| Vento filato a 30cm: 160 km |
| Evaporazione: 1.9 mm |
| Temp. ipogee: 0cm 5.3° , -10cm 5.6° |
| Radiazione globale: 14.2 MJ/m2 |
| Eliofania: 498 min (rel. 86%) |

Rischi ambientali

| Avvisi e comunicazioni |
|--------------------------------------------------------------------------------------------------------------------------------------------------------------------------------------------|
| Domani sono previste precipitazioni diffuse in mattinata, in attenuazione nel pomeriggio. Limite neve attorno a 600-700m. Rischio valanghe forte (IV). Consultare bollettini nivometeo. |

| Pollini |
|----------------------------------------------------------------------------------------------------------------------------------------------------------|
| Cupressaceae-Taxaceae (conc. media), Corylaceae-Nocciolo, Betulaceae-Ontano, Oleaceae (conc. bassa). Spore: Cladosporium, Alternaria (conc. medio-bassa) |

| Indicazioni per il volo libero |
|-----------------------------------------------------------------------------------------------------------------------------------------------------------------------------------------------------------|
| Vento in quota debole/moderato da NW al mattino, in successiva rotazione da SW (a 3000m punte di 25-30kn). Al suolo molto debole orientale o variabile; rinforzi in serata. Visibilità orizzontale buona. |

| Rischi | | | |
|-------------|--|---------------|---|
| Valanghe | | Gelate | X |
| Esondazioni | | Frane | |
| Incendi | | Trombe d'aria | |
| Grandine | | Turbolenza | |

| Indicazioni navigazione sui laghi |
|-----------------------------------|
| Navigazione libera |
| |



Centro Geofisico Prealpino

Bollettino giornaliero per la Lombardia

Web: www.astrogeo.va.it - previsioni registrate telefoniche: 0332 237021

Mercoledì

18 febbraio 2026

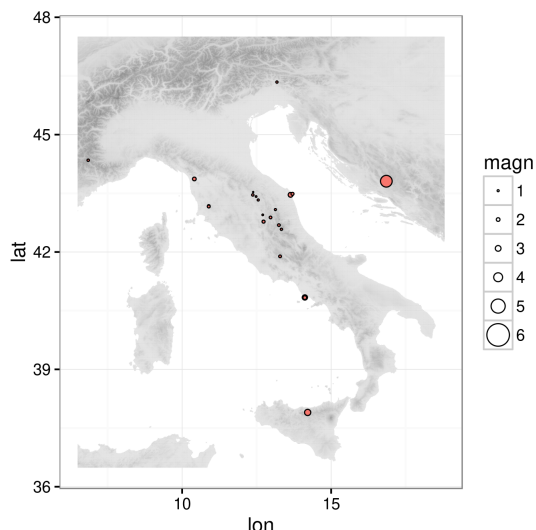
Foglio 3/3

| | Sorge | Tram. |
|--------|-------|-------|
| oggi | 07:24 | 17:55 |
| domani | 07:22 | 17:57 |

| | Sorge | Tram. | % Illum | Fase |
|--------|-------|-------|---------|-----------|
| oggi | 07:49 | 19:14 | 2% | crescente |
| domani | 08:07 | 20:28 | 6% | crescente |

| Attività solare |
|-----------------------------|
| N. di Wolf: 63 |
| N.gruppi: 4, N. macchie: 23 |

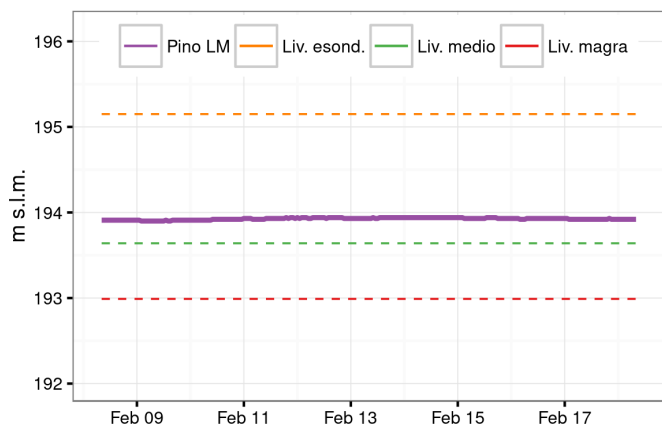
Eventi sismici nelle ultime 24 ore



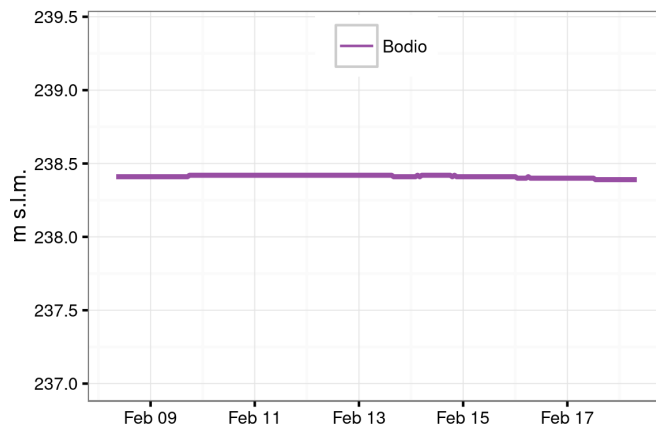
| Luogo | Data e ora | Magn. | Prof. |
|-----------------------------------------|-----------------|-------|-------|
| Bosnia and Herz. [Land] | 17/2/2026 17.31 | 4.6 | 10.0 |
| 3 km SE San Mauro Castelverde (PA) | 17/2/2026 22.00 | 3.2 | 6.6 |
| Campi Flegrei | 17/2/2026 23.12 | 2.8 | 2.9 |
| 3 km NE Loreto (AN) | 17/2/2026 19.16 | 2.6 | 9.5 |
| Campi Flegrei | 17/2/2026 23.12 | 2.5 | 2.8 |
| Campi Flegrei | 18/2/2026 0.24 | 2.0 | 2.2 |
| 5 km E Massarosa (LU) | 17/2/2026 23.10 | 2.0 | 7.4 |
| 4 km N Spoleto (PG) | 17/2/2026 13.29 | 1.6 | 10.4 |
| Costa Marchigiana Maceratese (Macerata) | 17/2/2026 19.23 | 1.6 | 10.7 |
| 3 km NE Monterotondo Marittimo (GR) | 18/2/2026 0.20 | 1.5 | 8.8 |

I 10 eventi più rilevanti delle ultime 24h. Ordinamento in funzione della magnitudo.
Dati: INGV (<http://cnt.rm.ingv.it>)

Livello Lago Maggiore



Livello Lago di Varese



Livello Olona

