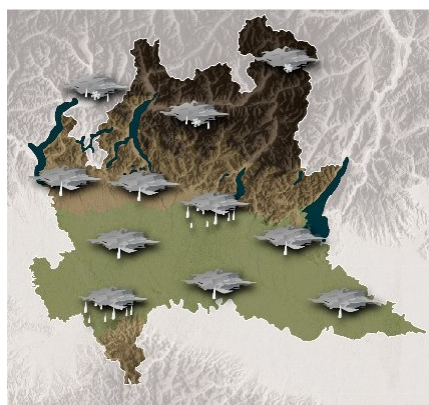




La perturbazione arrivata ieri sera con piogge e neve oltre 1200 m, va formando oggi un vortice depressionario sul Tirreno che prolungherà la fase di maltempo anche sul N-Italia fino a questa sera. Domani lo spostamento verso sud del minimo di pressione richiamerà venti più secchi da settentrione con ritorno del sole.

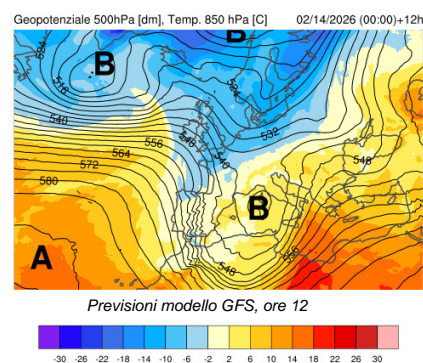


Temp: min 6/8°, max 9/11°


OGGI, sabato 14 febbraio

Molto nuvoloso o coperto con piogge in attenuazione nel pomeriggio sulla fascia prealpina, più insistenti sulla bassa padana. Neve su Alpi e Appennino oltre 1200 m. A tratti ventilato, con rinforzi da Nord in serata sulle Prealpi dove si apriranno le prime schiarite. Clima mite per la stagione.

Vento: in quota moderato da SE, ruota da Nord nel pomeriggio. Al suolo irregolare con rinforzi da Nord in serata sui rilievi.



Zero termico: 1400-1600 m
Rimescolam: buono
Conc. inquinanti: bassa

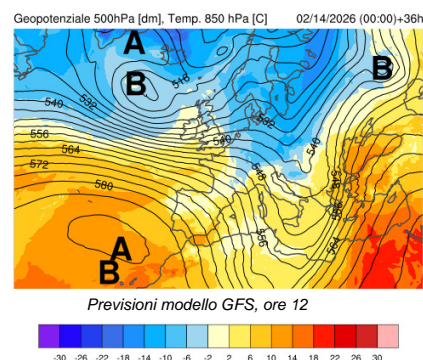


Temp: min 3/8°, max 12/14°

DOMANI, domenica 15 febbraio

Soleggiato, al mattino vento forte da Nord in montagna, a tratti fin sulla pianura occidentale. Temperature minime mitigate da favonio. Nel pomeriggio velature di nubi alte.

Vento: in quota e sulle cime prealpine forte da Nord, a basse quote fino a moderato da Nord, in attenuazione nel pomeriggio.



Zero termico: 1800 m
Rimescolam: buono
Conc. inquinanti: bassa



Temp: min 4/6°, max 9/12°

Lunedì 16 febbraio

Su Alpi e Prealpi nuvoloso con nevicate sulle Alpi fino 800 m circa. Qualche breve pioggia forse fin sulle Prealpi. In pianura asciutto e perlopiù soleggiato.

Vento: in quota moderato/forte da WNW, al suolo debole variabile con rinforzi da NW in serata.

TENDENZA

Martedì 17 febbraio: soleggiato ma ventoso da Nord. Massime 10/12°C.

Mercoledì 18 febbraio: sole tra passaggi nuvolosi. Asciutto.

Bollettino completo e aggiornamenti su www.astrogeo.va.it

Previsore: Paolo Valisa



Centro Geofisico Prealpino

Bollettino giornaliero per la Lombardia

Web: www.astrogeo.va.it - previsioni registrate telefoniche: 0332 237021

Sabato

14 febbraio 2026

Foglio 2/3

Dati meteo

Osservazioni meteo odierne a Varese, ore 7

Stazione	T °C.	U %	note
Varese CGP	5.1	99	pioggia
Campo dei Fiori	-0.0	100	neve bagnata
Varese centro	5.0	99	pioggia
Ganna	4.3	90	pioggia
Tradate - parco pineta	6.5	99	pioggia
Lazzate	7.2	95	pioggia
Malpensa	7.0	93	pioggia
Milano est	8.0	93	
Bergamo	9.0	70	
Brescia	6.0	93	
Pino L. M.	5.9	99	pioggia
Leggiano	4.2	99	pioggia
Ranco	6.0	94	pioggia

Osservazioni h7 a Varese
Cielo: coperto (8/8)
Copertura: Nembostrati
Fenomeni: foschia, pioggia
Inversione termica: no
Pressione atmosferica: 987 hPa
Visibilità Campo dei Fiori: 30 metri, nelle nubi
Vento Campo dei Fiori: 19 km/h da N

Tempo trascorso nella notte
Coperto, deboli piogge. Neve oltre 1200 m

Il tempo di ieri

Stazione Varese CGP	Stazione Campo dei Fiori
Temperatura: min 4.8° , max 14.8°	Temperatura: min 1.8° , max 8.2°
Gradi giorno: 10.6	Gradi giorno: 15.3
Umidità: min 24% - max 97%	Umidità: min 26% - max 100%
Pressione: min 985 hPa - max 989 hPa	Pressione: min 840 hPa - max 844 hPa
Precipitazioni: 0.4 mm	Precipitazioni: 0.6 mm
Vento filato: 76 km	Vento filato: 548 km
Raffica max: 25 km/h da nord (ore 01:30)	Raffica max: 62 km/h da nord (ore 02:40)

Dati agrometeorologici
Umidità relativa media: 53%
Stato del suolo: bagnato
Vento filato a 30cm: 84 km
Evaporazione: 1.2 mm
Temp. ipogee: 0cm 6.3° , -10cm 6.2°
Radiazione globale: 12.4 MJ/m2
Eliofania: 469 min (rel. 83%)

Rischi ambientali

Avvisi e comunicazioni
Rischio valanghe marcato (III) o moderato (II). Consultare bollettini nivometeo. Nella prossima notte e domenica e domenica mattina possibili raffiche di vento da N fino in pianura oltre 50 km/h.

Pollini
Cupressaceae-Taxaceae (conc. media), Corylaceae-Nocciolo, Betulaceae-Ontano (conc. bassa). Spore: Cladosporium, Alternaria (conc. bassa)

Indicazioni per il volo libero
In quota vento moderato da SE, ruota NW dal pomeriggio con rinforzi (30 KT a 1500 m). Al suolo debole irregolare con rinforzi da N verso sera. Visibilità ridotta per nubi

Rischi	
Valanghe	Gelate
Esondazioni	Frane
Incendi	Trombe d'aria
Grandine	Turbolenza

Indicazioni navigazione sui laghi
Prudenza, solo per esperti



Centro Geofisico Prealpino

Bollettino giornaliero per la Lombardia

Web: www.astrogeo.va.it - previsioni registrate telefoniche: 0332 237021

Sabato
14 febbraio 2026

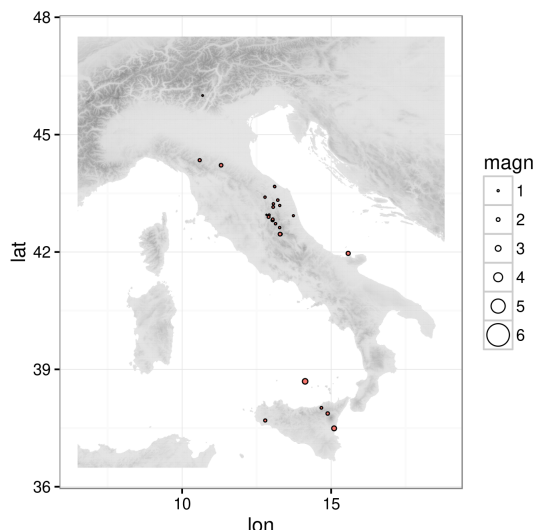
Foglio 3/3

	Sorge	Tram.
oggi	07:30	17:50
domani	07:29	17:51

	Sorge	Tram.	% Illum	Fase
oggi	06:08	14:21	7%	calante
domani	06:41	15:33	3%	calante

Attività solare
N. di Wolf: 50
N.gruppi: 4, N. macchie: 10

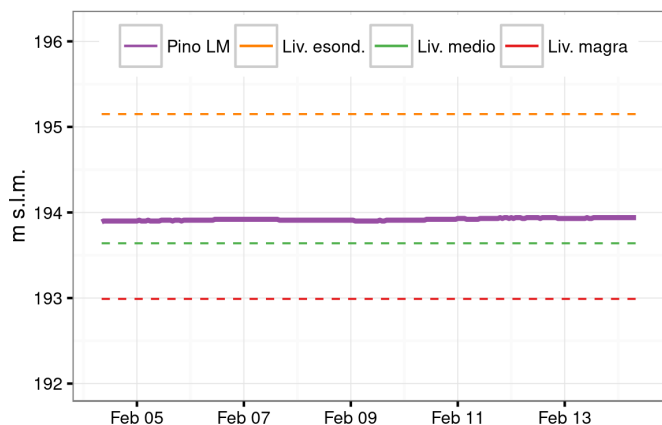
Eventi sismici nelle ultime 24 ore



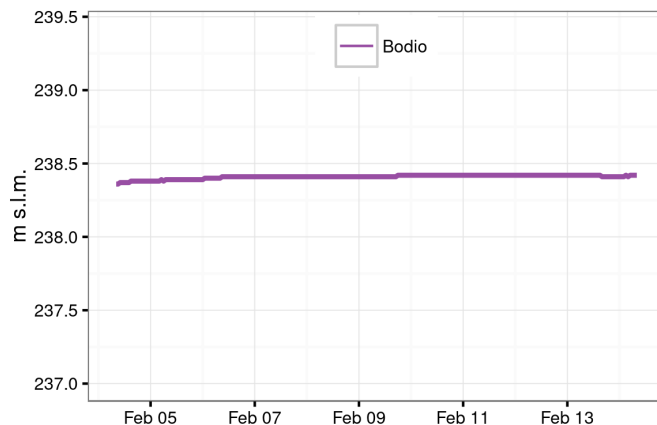
Luogo	Data e ora	Magn.	Prof.
Tirreno Meridionale (MARE)	14/2/2026 4.26	2.9	11.0
2 km SE Catania (CT)	14/2/2026 4.59	2.6	22.7
Costa Garganica (Foggia)	13/2/2026 15.11	2.2	7.9
1 km NE Barete (AQ)	13/2/2026 17.01	2.0	13.5
1 km W Monghidoro (BO)	13/2/2026 8.48	1.9	19.7
5 km NE Maletto (CT)	14/2/2026 2.48	1.8	28.5
1 km N Castelvetro (TP)	13/2/2026 20.24	1.6	10.0
3 km W Montefiorino (MO)	13/2/2026 23.45	1.6	8.7
5 km W Norcia (PG)	14/2/2026 5.56	1.6	8.8
2 km W Sellano (PG)	14/2/2026 6.24	1.5	9.8

I 10 eventi più rilevanti delle ultime 24h. Ordinamento in funzione della magnitudo.
Dati: INGV (<http://cnt.rm.ingv.it>)

Livello Lago Maggiore



Livello Lago di Varese



Livello Olona

