



Fino al fine settimana correnti atlantiche sospingeranno verso il nord Italia veloci perturbazioni con alternanza di sole e fasi moderatamente instabili.

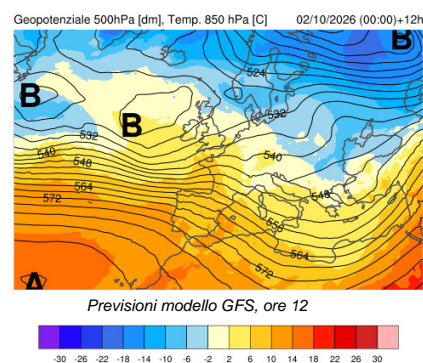


Temp: min 4/6°, max 7/10°


OGGI, martedì 10 febbraio

Cieli generalmente nuvolosi salvo temporanee schiarite. A tratti possibile qualche debole pioggia in giornata e fiocchi oltre 800-1000m. In tarda serata e nella notte precipitazioni più diffuse.

Vento: in quota debole/moderato occidentale. Al suolo debole da direzione variabile.



Zero termico: da 1200m a 1400m
Rimescolam: discreto
Conc. inquinanti: moderata

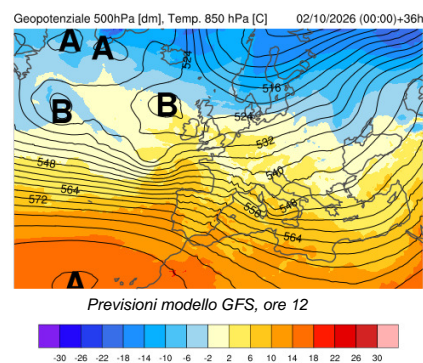


Temp: min 5/7°, max 10/12°


DOMANI, mercoledì 11 febbraio

In mattinata molte nuvole, foschia in pianura e ultime gocce di pioggia specie tra Garda e Mantovano. Da metà giornata apertura di ampie schiarite soleggiate a partire dal Piemonte.

Vento: in quota moderato/forte dapprima occidentale, in successiva rotazione da NW. Al suolo debole occidentale o variabile.



Zero termico: in rialzo da 1400m a 2100m
Rimescolam: moderato
Conc. inquinanti: debole



Temp: min 3/6°, max 7/10°

Giovedì 12 febbraio

Abbastanza soleggiato con qualche passaggio nuvoloso. Asciutto in pianura. Sulle Alpi maggiore nuvolosità e un po' di nevischio in prossimità del confine portato dal vento settentrionale.

Vento: in quota moderato da ovest, nel pomeriggio forte da NW. Al suolo debole variabile.

TENDENZA

Venerdì 13 febbraio: in buona parte soleggiato in mattinata e primo pomeriggio. Ventilato da nord in montagna e a tratti qualche rinforzo fino in pianura. Nel tardo pomeriggio e sera graduale aumento della nuvolosità.

Sabato 14 febbraio: giornata grigia e piovosa su tutta la regione con limite neve sui monti attorno a 1300m.

Bollettino completo e aggiornamenti su www.astrogeo.va.it

Previsore: Simone Scapin



Centro Geofisico Prealpino

Bollettino giornaliero per la Lombardia

Web: www.astrogeo.va.it - previsioni registrate telefoniche: 0332 237021

Martedì

10 febbraio 2026

Foglio 2/3

Dati meteo

Osservazioni meteo odierne a Varese, ore 7

| Stazione | T °C. | U % | note |
|------------------------|-------|-----|------|
| Varese CGP | 5.0 | 99 | |
| Campo dei Fiori | 0.6 | 100 | |
| Varese centro | 4.7 | 100 | |
| Ganna | ND | ND | |
| Tradate - parco pineta | 5.1 | ND | |
| Lazzate | 5.2 | 97 | |
| Malpensa | 6.0 | 93 | |
| Milano est | 5.0 | 93 | |
| Bergamo | 6.0 | 93 | |
| Brescia | 3.0 | 93 | |
| Pino L. M. | 6.0 | ND | |
| Leggiano | 4.2 | 100 | |
| Ranco | 5.7 | 99 | |

| Osservazioni h7 a Varese |
|-------------------------------------|
| Cielo: coperto (8/8) |
| Copertura: As |
| Fenomeni: - |
| Inversione termica: no |
| Pressione atmosferica: 1007 hPa |
| Visibilità Campo dei Fiori: 50m |
| Vento Campo dei Fiori: 16 km/h da S |

| Tempo trascorso nella notte |
|--|
| Generalmente nuvoloso. Precipitazioni sporadiche, nevose oltre 800m. |

Il tempo di ieri

| Stazione Varese CGP | Stazione Campo dei Fiori |
|--|---|
| Temperatura: min 4.1° , max 10.9° | Temperatura: min 0.1° , max 6.5° |
| Gradi giorno: 13.8 | Gradi giorno: 17.6 |
| Umidità: min 62% - max 99% | Umidità: min 74% - max 100% |
| Pressione: min 998 hPa - max 1000 hPa | Pressione: min 851 hPa - max 853 hPa |
| Precipitazioni: 3.7 mm | Precipitazioni: 7.8 mm |
| Vento filato: 46 km | Vento filato: 164 km |
| Raffica max: 14 km/h da SE (ore 14:20) | Raffica max: 25 km/h da sud (ore 17:30) |

| Dati agrometeorologici |
|------------------------------------|
| Umidità relativa media: 92% |
| Stato del suolo: asciutto |
| Vento filato a 30cm: 63 km |
| Evaporazione: 0.6 mm |
| Temp. ipogee: 0cm 6.0°, -10cm 5.8° |
| Radiazione globale: 8.9 MJ/m2 |
| Eliofania: 211 min (rel. 38%) |

Rischi ambientali

| Avvisi e comunicazioni |
|---|
| Rischio valanghe generalmente moderato (II) o marcato (III). Consultare bollettini nivometeo. |

| Pollini |
|--|
| Cupressaceae-Taxaceae (conc. media), Corylaceae-Nocciolo, Betulaceae-Ontano (conc. bassa). Spore: Cladosporium, Alternaria (conc. bassa) |

| Indicazioni per il volo libero |
|---|
| Vento in quota debole/moderato occidentale (a 3000m punte di 20kn). Al suolo debole da direzione variabile. Moderata instabilità in serata. |

| Rischi | |
|-------------|---------------|
| Valanghe | Gelate |
| Esondazioni | Frane |
| Incendi | Trombe d'aria |
| Grandine | Turbolenza |

| Indicazioni navigazione sui laghi |
|---|
| Prudenza, solo per esperti |
|  |



Centro Geofisico Prealpino

Bollettino giornaliero per la Lombardia

Web: www.astrogeo.va.it - previsioni registrate telefoniche: 0332 237021

Martedì

10 febbraio 2026

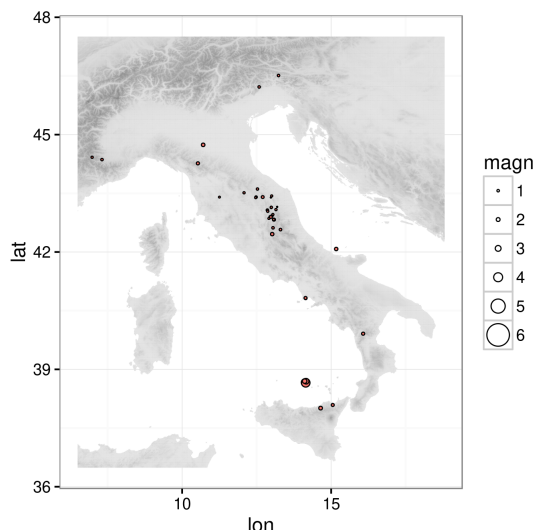
Foglio 3/3

| | Sorge | Tram. |
|--------|-------|-------|
| oggi | 07:36 | 17:44 |
| domani | 07:35 | 17:45 |

| | Sorge | Tram. | % Illum | Fase |
|--------|-------|-------|---------|---------|
| oggi | 02:31 | 10:56 | 42% | calante |
| domani | 03:36 | 11:33 | 31% | calante |

| Attività solare |
|-----------------------------|
| N. di Wolf: 107 |
| N.gruppi: 7, N. macchie: 37 |

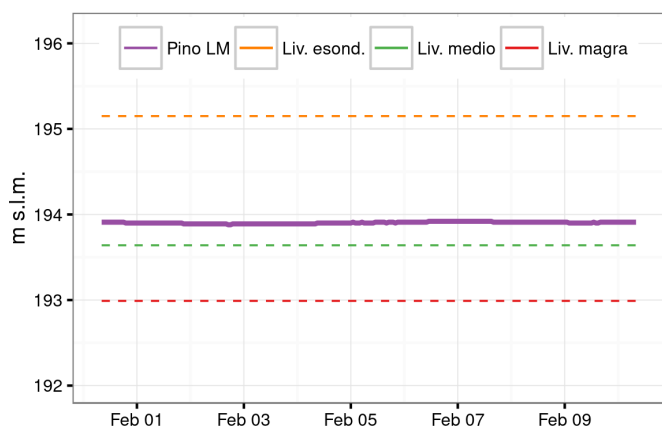
Eventi sismici nelle ultime 24 ore



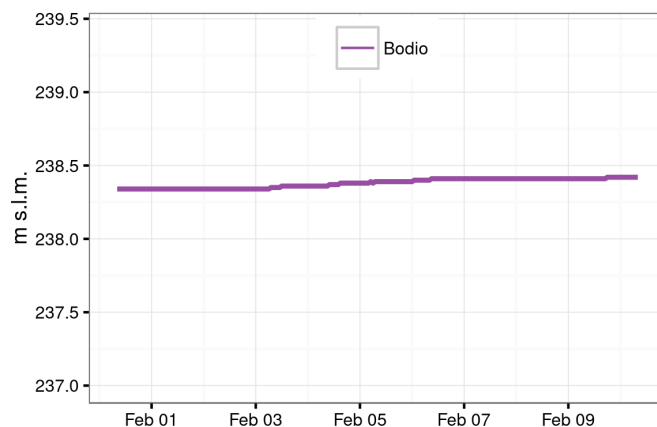
| Luogo | Data e ora | Magn. | Prof. |
|-------------------------------|----------------|-------|-------|
| Tirreno Meridionale (MARE) | 9/2/2026 14.50 | 3.9 | 31.4 |
| Tirreno Meridionale (MARE) | 9/2/2026 14.40 | 3.4 | 10.0 |
| Tirreno Meridionale (MARE) | 9/2/2026 15.23 | 2.9 | 31.1 |
| Tirreno Meridionale (MARE) | 9/2/2026 14.44 | 2.7 | 11.0 |
| Tirreno Meridionale (MARE) | 10/2/2026 4.37 | 2.4 | 10.4 |
| 4 km E San Fratello (ME) | 9/2/2026 18.39 | 1.9 | 8.1 |
| 4 km SE Bagnolo in Piano (RE) | 9/2/2026 18.52 | 1.8 | 6.6 |
| 3 km W Micigliano (RI) | 10/2/2026 3.49 | 1.7 | 10.5 |
| Costa Garganica (Foggia) | 9/2/2026 21.03 | 1.7 | 7.0 |
| 6 km SE Rotonda (PZ) | 9/2/2026 12.00 | 1.5 | 5.3 |

I 10 eventi più rilevanti delle ultime 24h. Ordinamento in funzione della magnitudo.
Dati: INGV (<http://cnt.rm.ingv.it>)

Livello Lago Maggiore



Livello Lago di Varese



Livello Olona

