



Masse d'aria occidentali raggiungono la regione Padano-Alpina scorrendo tra l'alta pressione sull'Atlantico e il Mediterraneo e le basse pressioni in evoluzione sul Nord Europa. Per tutta la settimana permane una debole instabilità atmosferica che porterà precipitazioni alternate a momenti soleggiati.

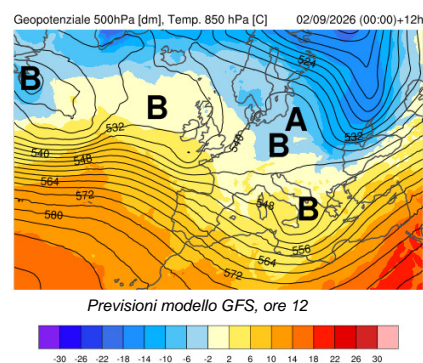


Temp: min 2/5°, max 9/11°

### OGGI, lunedì 9 febbraio

Foschia e banchi di nebbia sulla pianura all'alba. Nuvolosità irregolare anche estesa al mattino, ma probabilmente asciutto. Schiarite soleggiate in giornata. Temperature massime in lieve calo.

Vento: in quota moderato da Ovest, al suolo debole variabile.



Zero termico: verso 1600 m  
Rimescolam: scarso  
Conc. inquinanti: in aumento

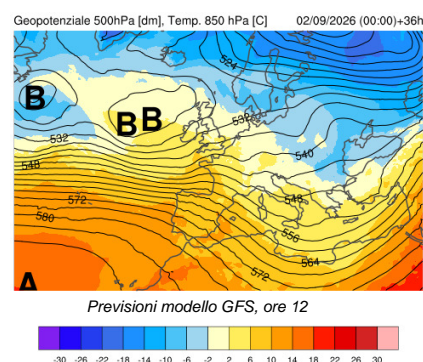


Temp: min 2/5°, max 8/10°

### DOMANI, martedì 10 febbraio

Nuvoloso e asciutto al mattino. Nel pomeriggio e in serata deboli piogge e neve oltre 1000m. Temperature massime in lieve calo.

Vento: in quota moderato da WNW, al suolo debole da SW.



Zero termico: verso 1500 m  
Rimescolam: scarso  
Conc. inquinanti: in aumento



Temp: min 2/5°, max 8/10°

### Mercoledì 11 febbraio

Nuvoloso al mattino e nuovamente in serata con deboli piogge e neve oltre 1100m. Soleggiato e asciutto in giornata. Temperature in lieve aumento.

Vento: in quota moderato occidentale, al suolo debole da SW.

### TENDENZA

Giovedì 12 febbraio: nuvolosità estesa al mattino con ultime precipitazioni, poi soleggiato. Asciutto. Temperature in lieve aumento.

Venerdì 13 febbraio: nuvoloso lungo la fascia alpina, soleggiato altrove. Asciutto. Temperature in aumento.

**Bollettino completo e aggiornamenti su [www.astrogeo.va.it](http://www.astrogeo.va.it)**

**Previsore: Camilla Galli**



# Centro Geofisico Prealpino

## Bollettino giornaliero per la Lombardia

Web: [www.astrogeo.va.it](http://www.astrogeo.va.it) - previsioni registrate telefoniche: 0332 237021

Lunedì  
9 febbraio 2026

Foglio 2/3  
Dati meteo

### Osservazioni meteo odierne a Varese, ore 7

Stazione	T °C.	U %	note
Varese CGP	4.3	99	
Campo dei Fiori	1.6	92	
Varese centro	3.3	100	
Ganna	ND	ND	
Tradate - parco pineta	4.9	ND	
Lazzate	6.0	97	
Malpensa	5.0	93	
Milano est	7.0	93	
Bergamo	6.0	93	
Brescia	4.0	93	
Pino L. M.	5.3	ND	
Leggiano	3.0	100	
Ranco	4.3	99	

Osservazioni h7 a Varese
Cielo: molto nuvoloso (7/8)
Copertura: nubi medioalte
Fenomeni: foschia
Inversione termica: no
Pressione atmosferica: 1000 hPa
Visibilità Campo dei Fiori: oltre 20 km
Vento Campo dei Fiori: 3 km/h da N

Tempo trascorso nella notte
nuvoloso.

### Il tempo di ieri

Stazione Varese CGP	Stazione Campo dei Fiori
Temperatura: min 4.5° , max 11.7°	Temperatura: min 1.4° , max 5.0°
Gradi giorno: 12.9	Gradi giorno: 17.6
Umidità: min 59% - max 99%	Umidità: min 77% - max 100%
Pressione: min 998 hPa - max 999 hPa	Pressione: min 851 hPa - max 853 hPa
Precipitazioni: 0.0 mm	Precipitazioni: 0.0 mm
Vento filato: 34 km	Vento filato: 151 km
Raffica max: 15 km/h da SE (ore 13:40)	Raffica max: 24 km/h da nord (ore 06:40)

Dati agrometeorologici
Umidità relativa media: 91%
Stato del suolo: umido
Vento filato a 30cm: 51 km
Evaporazione: 0.8 mm
Temp. ipogee: 0cm 5.9° , -10cm 5.5°
Radiazione globale: 6.5 MJ/m2
Eliofania: 106 min (rel. 19%)

### Rischi ambientali

Avvisi e comunicazioni
Rischio valanghe generalmente moderato (II) o marcato (III). Consultare bollettini nivometeo.

Pollini
Cupressaceae-Taxaceae (conc. media), Corylaceae-Nocciolo, Betulaceae-Ontano (conc. bassa). Spore: Cladosporium, Alternaria (conc. bassa)

Indicazioni per il volo libero
In quota moderato da Ovest (punte di 10 KT a 3000m), al suolo debole variabile.

Rischi			
Valanghe	X	Gelate	
Esondazioni		Frane	
Incendi		Trombe d'aria	
Grandine		Turbolenza	

Indicazioni navigazione sui laghi
Navigazione libera



# Centro Geofisico Prealpino


## Bollettino giornaliero per la Lombardia

Web: [www.astrogeo.va.it](http://www.astrogeo.va.it) - previsioni registrate telefoniche: 0332 237021

Lunedì  
9 febbraio 2026

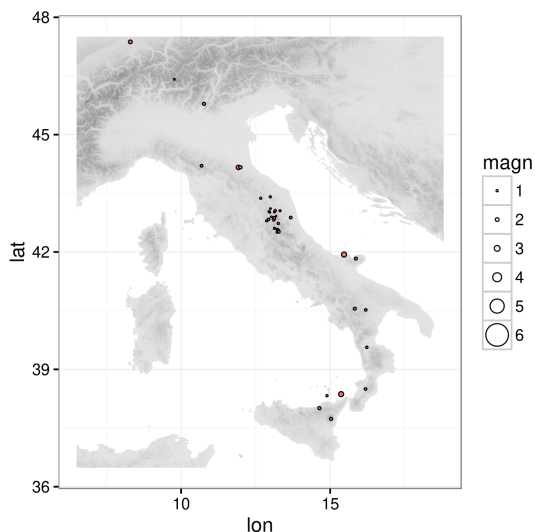
Foglio 3/3

	Sorge	Tram.
oggi	07:37	17:42
domani	07:36	17:44

	Sorge	Tram.	% Illum	Fase
oggi	01:24	10:27	52%	calante
domani	02:31	10:56	42%	calante

Attività solare
N. di Wolf: 118
N.gruppi: 8, N. macchie: 38

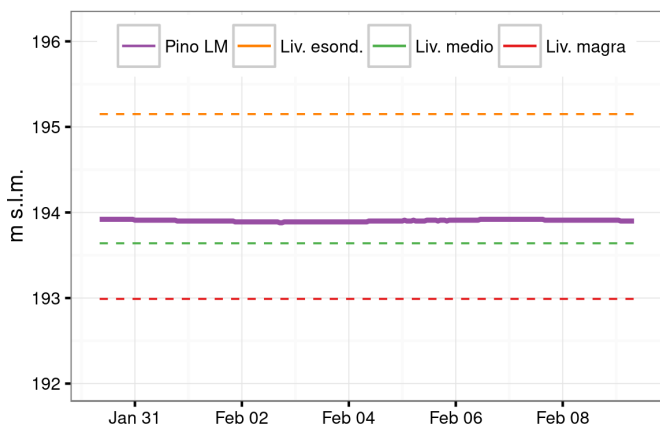
## Eventi sismici nelle ultime 24 ore



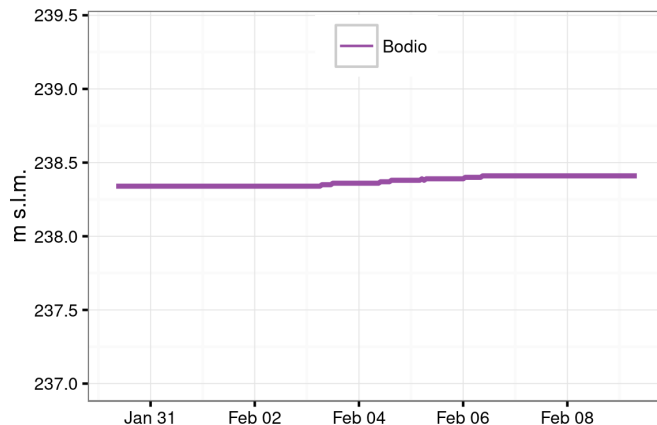
Luogo	Data e ora	Magn.	Prof.
Costa Siciliana nord-orientale (Messina)	8/2/2026 16.28	2.7	121.5
Costa Garganica (Foggia)	8/2/2026 11.13	2.7	5.6
3 km SW Castrocaro Terme e Terra del	8/2/2026 13.07	2.4	24.9
Svizzera (SVIZZERA)	8/2/2026 20.26	2.0	10.0
3 km E Castrocaro Terme e Terra del S	8/2/2026 14.01	1.7	9.4
4 km E San Fratello (ME)	8/2/2026 9.57	1.6	8.5
2 km SE Carpino (FG)	8/2/2026 14.15	1.5	22.6
4 km SE Pignola (PZ)	8/2/2026 11.52	1.5	13.2
2 km NE Tremosine sul Garda (BS)	8/2/2026 16.20	1.5	9.9
4 km SW Castelsantangelo sul Nera (M	8/2/2026 13.39	1.5	7.8

I 10 eventi più rilevanti delle ultime 24h. Ordinamento in funzione della magnitudo.  
Dati: INGV (<http://cnt.rm.ingv.it>)

## Livello Lago Maggiore



## Livello Lago di Varese



## Livello Olona

