



Masse d'aria umida da SW raggiungono oggi la regione Padano-Alpina spinte dalla bassa pressione in evoluzione sulle Baleari. Da domani fino a Martedì sera le correnti si disporranno da Ovest e il tempo sarà debolmente instabile. Veloce peggioramento nella notte tra Martedì e Mercoledì.

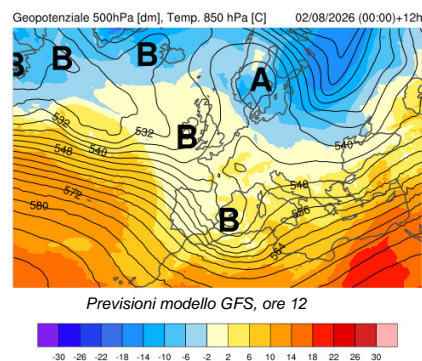


Temp: min 3/5°, max 8/11°

OGGI, domenica 8 febbraio

In mattinata aumento della copertura nuvolosa, ma ancora schiarite soleggiate. Deboli piogge nel pomeriggio e in serata con neve oltre 1000m.

Vento: in quota moderato da SW, al suolo debole da SSE.



Zero termico: verso 1700m

Rimescolam: buono

Conc. inquinanti: bassa

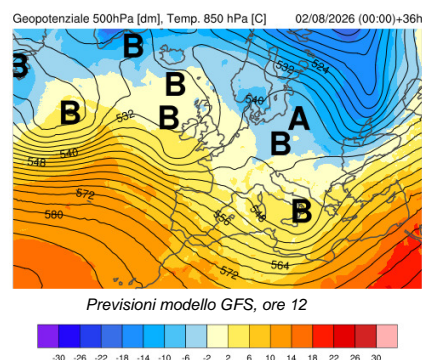


Temp: min 1/3°, max 9/11°

DOMANI, lunedì 9 febbraio

Nuvolosità irregolare anche estesa al mattino, ma probabilmente già asciutto. Schiarite soleggiate in giornata. Temperature massime in lieve calo.

Vento: in quota moderato da SW, al suolo debole da SSE.



Zero termico: verso 1600 m

Rimescolam: buono

Conc. inquinanti: bassa



Temp: min 2/5°, max 8/10°

Martedì 10 febbraio

Nuvoloso e asciutto al mattino. Nel pomeriggio e in serata deboli piogge e neve oltre 1000m. Temperature massime in lieve calo.

Vento: in quota moderato da SW, al suolo debole da SSE.

TENDENZA

Mercoledì 11 febbraio: nuvoloso al mattino e nuovamente in serata. Soleggiato e asciutto in giornata. Temperature in lieve aumento.

Giovedì 12 febbraio: nuvolosità residua al mattino, poi soleggiato. Asciutto. Temperature in lieve aumento.

Bollettino completo e aggiornamenti su www.astrogeo.va.it

Previsore: Camilla Galli



Centro Geofisico Prealpino

Bollettino giornaliero per la Lombardia

Web: www.astrogeo.va.it - previsioni registrate telefoniche: 0332 237021

Domenica
8 febbraio 2026

Foglio 2/3
Dati meteo

Osservazioni meteo odierne a Varese, ore 7

Stazione	T °C.	U %	note
Varese CGP	5.3	96	
Campo dei Fiori	1.8	100	
Varese centro	4.1	99	
Ganna	ND	ND	
Tradate - parco pineta	5.5	ND	
Lazzate	5.9	96	
Malpensa	ND	ND	
Milano est	7.0	93	
Bergamo	8.0	93	
Brescia	2.0	93	
Pino L. M.	5.9	ND	
Leggiuno	3.9	99	
Ranco	5.4	94	

Osservazioni h7 a Varese
Cielo: parz 8nuvoloso(4/8)
Copertura: nubi medio alte
Fenomeni: foschia sulla pianura
Inversione termica: no
Pressione atmosferica: 999 hPa
Visibilita Campo dei Fiori: oltre 20 km
Vento Campo dei Fiori: 15 km/h da N

Tempo trascorso nella notte
molto nuvoloso fino o0re 5, poi poco nuvoloso

Il tempo di ieri

Stazione Varese CGP	Stazione Campo dei Fiori
Temperatura: min 2.8° , max 10.6°	Temperatura: min 1.8° , max 5.8°
Gradi giorno: 13.8	Gradi giorno: 16.7
Umidità: min 72% - max 99%	Umidità: min 47% - max 100%
Pressione: min 992 hPa - max 999 hPa	Pressione: min 847 hPa - max 852 hPa
Precipitazioni: 0.1 mm	Precipitazioni: 0.0 mm
Vento filato: 42 km	Vento filato: 237 km
Raffica max: 13 km/h da sud (ore 14:30)	Raffica max: 25 km/h da nord (ore 02:00)

Dati agrometeorologici
Umidità relativa media: 92%
Stato del suolo: asciutto
Vento filato a 30cm: 70 km
Evaporazione: 1 mm
Temp. ipogee: 0cm 5.1° , -10cm 5.0°
Radiazione globale: 8.7 MJ/m2
Eliofania: 226 min (rel. 41%)

Rischi ambientali

Avvisi e comunicazioni
Rischio valanghe generalmente moderato (II) o marcato (III). Consultare bollettini nivometeo.

Pollini
Cupressaceae-Taxaceae (conc. media), Corylaceae-Nocciolo, Betulaceae-Ontano (conc. bassa). Spore: Cladosporium, Alternaria (conc. bassa)

Indicazioni per il volo libero
In quota moderato da SW (punte di 10 KT a 3000m), al suolo debole da SSE.

Rischi			
Valanghe	X	Gelate	
Esondazioni		Frane	
Incendi		Trombe d'aria	
Grandine		Turbolenza	

Indicazioni navigazione sui laghi
Navigazione libera



Centro Geofisico Prealpino

Bollettino giornaliero per la Lombardia

Web: www.astrogeo.va.it - previsioni registrate telefoniche: 0332 237021

Domenica

8 febbraio 2026

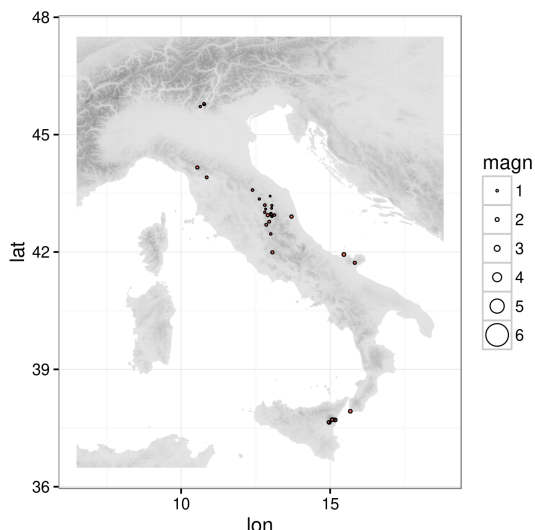
Foglio 3/3

	Sorge	Tram.
oggi	07:39	17:41
domani	07:37	17:42

	Sorge	Tram.	% Illum	Fase
oggi	00:15	10:04	63%	calante
domani	01:24	10:27	52%	calante

Attività solare
N. di Wolf: 128
N.gruppi: 8, N. macchie: 48

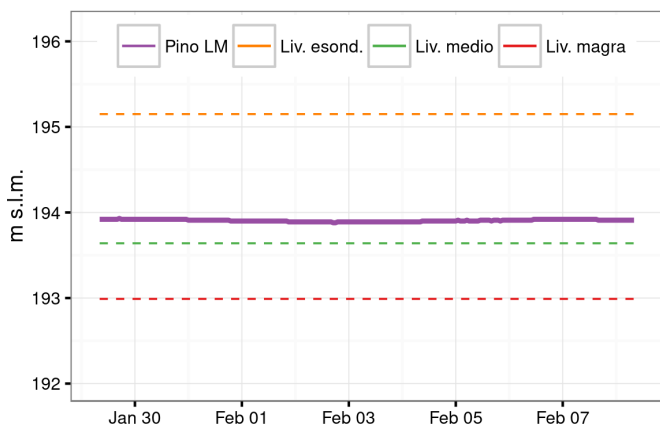
Eventi sismici nelle ultime 24 ore



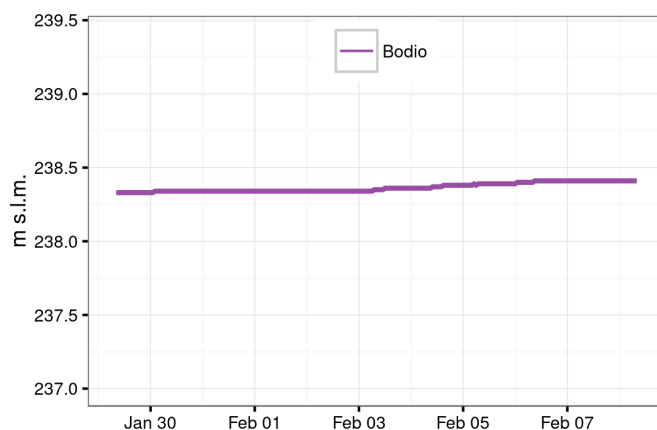
Luogo	Data e ora	Magn.	Prof.
3 km SW Giarre (CT)	7/2/2026 10.35	1.9	3.0
3 km NW Zafferana Etnea (CT)	7/2/2026 18.05	1.9	4.1
Costa Garganica (Foggia)	8/2/2026 2.21	1.9	7.8
3 km NE Ragalna (CT)	7/2/2026 17.45	1.8	6.4
Stretto di Messina (Reggio di Calabria, I)	7/2/2026 17.12	1.8	34.7
2 km W Castorano (AP)	7/2/2026 17.24	1.6	28.6
1 km W Cervara di Roma (RM)	8/2/2026 3.00	1.5	9.5
6 km N Sellano (PG)	8/2/2026 6.05	1.5	10.6
8 km SW Pievpekelago (MO)	8/2/2026 0.02	1.5	9.8
3 km NW Zafferana Etnea (CT)	7/2/2026 18.13	1.4	4.7

I 10 eventi più rilevanti delle ultime 24h. Ordinamento in funzione della magnitudo.
Dati: INGV (<http://cnt.rm.ingv.it>)

Livello Lago Maggiore



Livello Lago di Varese



Livello Olona

