

Mercoledì
4 febbraio 2026
Foglio 1/3
Previsioni meteo



Centro Geofisico Prealpino

Osservatorio G. V. Schiaparelli di Campo dei Fiori - Varese
Fondato nel 1956 da S. Furia

Bollettino giornaliero per la Lombardia

Web: www.astrogeo.va.it - previsioni registrate telefoniche: 0332 237021



Una perturbazione attraversa oggi i nostri cieli portando precipitazioni diffuse, a carattere nevoso oltre 1000m. Domani è attesa una pausa soleggiata prima dell'arrivo di un nuovo breve peggioramento nelle prime ore di venerdì. Seguirà tempo variabile nel fine settimana per l'afflusso di correnti umide di provenienza atlantica.

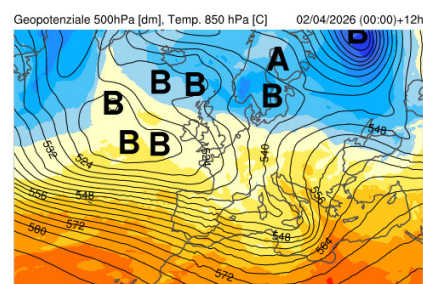


Temp: min 3/5°, max 4/7°

OGGI, mercoledì 4 febbraio

Molto nuvoloso o coperto con probabili precipitazioni, più diffuse dalla tarda mattinata e in graduale esaurimento a sera. Limite neve generalmente attorno a 1000m, sui 500-600m sui rilievi dell'Oltrepò pavese.


Vento: in quota debole/moderato meridionale. Al suolo debole da direzione variabile.



Previsioni modello GFS, ore 12



Zero termico: da 900m a 1400m
Rimescolam: discreto
Conc. inquinanti: debole

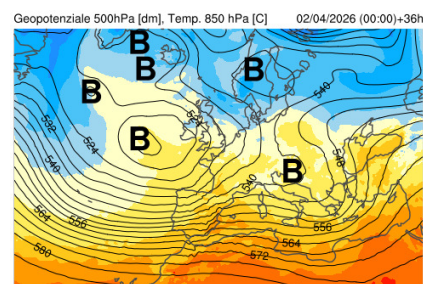


Temp: min 3/6°, max 9/12°

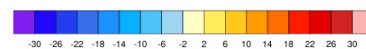
DOMANI, giovedì 5 febbraio

Qualche nuvola residua di primo mattino, poi tempo in gran parte soleggiato con temperature massime in aumento. Verso sera nuovamente più nuvoloso a partire dal Piemonte con alcune precipitazioni nel corso della notte.

Vento: a tutte le quote debole/moderato occidentale.



Previsioni modello GFS, ore 12



Zero termico: in rialzo attorno a 1700m
Rimescolam: discreto
Conc. inquinanti: debole



Temp: min 3/5°, max 6/9°

Venerdì 6 febbraio

Molte nuvole al mattino accompagnate da piogge in pianura e nevicate in montagna oltre 1100m. Nel pomeriggio e sera perlopiù asciutto e apertura di schiarite irregolari su Piemonte e Lombardia occidentale.

Vento: in quota debole dapprima meridionale, in successiva rotazione da nord. Al suolo debole occidentale.

TENDENZA

Sabato 7 febbraio: tempo variabile, solo in parte soleggiato con nubi spesso estese. Non esclusa a tratti qualche debole precipitazione specie sulla fascia padana. Fiocchi oltre 1300m.
Domenica 8 febbraio: probabilmente molto nuvoloso con precipitazioni intermittenti

Bollettino completo e aggiornamenti su www.astrogeo.va.it

Previsore: Simone Scapin



Centro Geofisico Prealpino

Bollettino giornaliero per la Lombardia

Web: www.astrogeo.va.it - previsioni registrate telefoniche: 0332 237021

Mercoledì

4 febbraio 2026

Foglio 2/3

Dati meteo

Osservazioni meteo odierne a Varese, ore 7

Stazione	T °C.	U %	note
Varese CGP	2.6	99	
Campo dei Fiori	-0.1	100	
Varese centro	2.3	100	
Ganna	ND	ND	
Tradate - parco pineta	3.3	ND	
Lazzate	ND	ND	
Malpensa	ND	ND	
Milano est	4.0	93	
Bergamo	ND	ND	
Brescia	3.0	93	
Pino L. M.	3.4	ND	
Leggiuno	2.0	100	
Ranco	4.0	99	

Osservazioni h7 a Varese
Cielo: Coperto (8/8)
Copertura: Ns
Fenomeni: -
Inversione termica: no
Pressione atmosferica: 1005 hPa
Visibilità Campo dei Fiori: circa 10 km
Vento Campo dei Fiori: 6 km/h da NE

Tempo trascorso nella notte
Cielo coperto. A tratti qualche debole precipitazione.

Il tempo di ieri

Stazione Varese CGP	Stazione Campo dei Fiori
Temperatura: min -0.5° , max 2.5°	Temperatura: min -2.5° , max -0.1°
Gradi giorno: 18.8	Gradi giorno: 21.3
Umidità: min 99% - max 99%	Umidità: min 100% - max 100%
Pressione: min 996 hPa - max 1000 hPa	Pressione: min 848 hPa - max 852 hPa
Precipitazioni: 16.1 mm	Precipitazioni: 16.4 mm
Vento filato: 22 km	Vento filato: 89 km
Raffica max: 11 km/h da est (ore 00:20)	Raffica max: 15 km/h da est (ore 05:50)

Dati agrometeorologici
Umidità relativa media: 99%
Stato del suolo: innevato
Vento filato a 30cm: 50 km
Evaporazione: 0 mm
Temp. ipogee: 0cm 2.9° , -10cm 3.9°
Radiazione globale: 1.6 MJ/m2
Eliofania: 0 min (rel. 0%)

Rischi ambientali

Avvisi e comunicazioni
Rischio valanghe generalmente marcato (III). Consultare bollettini nivometeo. Piogge diffuse in tarda mattinata e nel pomeriggio. Neve sui rilievi oltre circa 1000m. Limite neve attorno a 500-600m sull'Oltrepò Pavese.

Pollini
Corylaceae-Nocciolo (conc. bassa). Spore: Cladosporium, Alternaria (conc. bassa)

Indicazioni per il volo libero
Vento in quota debole meridionale (a 3000m punte di 20-30 kn). Al suolo debole variabile; locali rinforzi occidentali in serata. Turbolenza. Foschia.

Rischi			
Valanghe		Gelate	
Esondazioni		Frane	
Incendi		Trombe d'aria	
Grandine		Turbolenza	X

Indicazioni navigazione sui laghi
Prudenza, solo per esperti



Centro Geofisico Prealpino

Bollettino giornaliero per la Lombardia

Web: www.astrogeo.va.it - previsioni registrate telefoniche: 0332 237021

Mercoledì

4 febbraio 2026

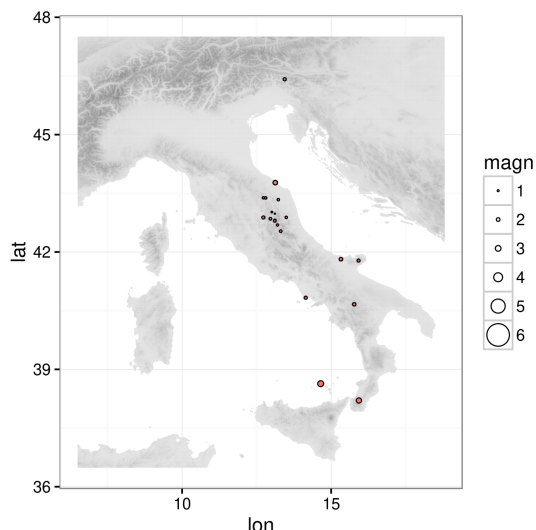
Foglio 3/3

	Sorge	Tram.
oggi	07:44	17:35
domani	07:43	17:36

	Sorge	Tram.	% Illum	Fase
oggi	20:49	08:54	95%	calante
domani	21:59	09:11	89%	calante

Attività solare
N. di Wolf: 171
N. gruppi: 9, N. macchie: 81

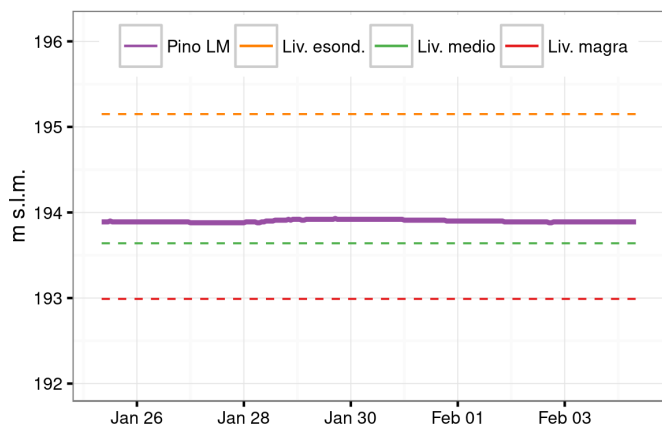
Eventi sismici nelle ultime 24 ore



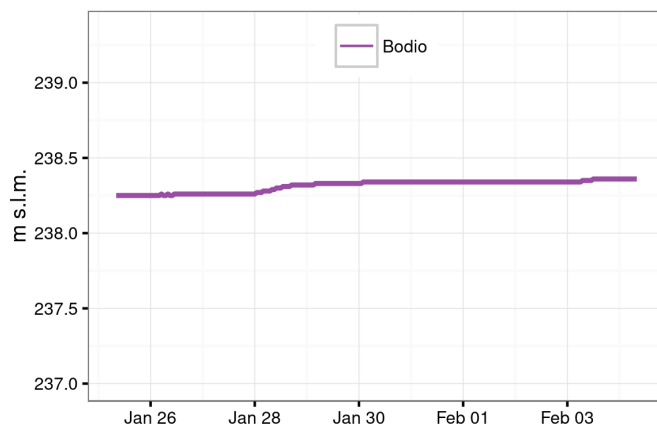
Luogo	Data e ora	Magn.	Prof.
Isole Eolie (Messina)	3/2/2026 21.55	3.1	292.6
4 km S Delianuova (RC)	3/2/2026 23.08	2.8	16.7
3 km NE Mondolfo (PU)	4/2/2026 4.03	2.5	20.9
3 km W Poggio Imperiale (FG)	3/2/2026 11.02	2.0	4.6
4 km NW Potenza (PZ)	3/2/2026 20.20	1.9	18.3
Campi Flegrei	4/2/2026 1.28	1.7	2.6
9 km NW Monte Sant'Angelo (FG)	3/2/2026 13.28	1.7	20.0
2 km W Trevi (PG)	3/2/2026 16.31	1.7	10.0
10 km E Chiusaforte (UD)	4/2/2026 2.31	1.7	8.0
5 km NE Cerreto di Spoleto (PG)	3/2/2026 9.32	1.5	11.1

I 10 eventi più rilevanti delle ultime 24h. Ordinamento in funzione della magnitudo.
Dati: INGV (<http://cnt.rm.ingv.it>)

Livello Lago Maggiore



Livello Lago di Varese



Livello Olona

