

Martedì

3 febbraio 2026

Foglio 1/3

Previsioni meteo



Centro Geofisico Prealpino

Osservatorio G.V. Schiaparelli di Campo dei Fiori - Varese
Fondato nel 1956 da S. Furia

Bollettino giornaliero per la Lombardia

Web: www.astrogeo.va.it - previsioni registrate telefoniche: 0332 237021



La perturbazione della notte ha portato neve bagnata fino a 300-400m su Varesotto, Lario e VCO. Oltre 1000 m sono caduti più di 10 cm di neve fresca. Una bassa pressione in evoluzione tra le Isole Britanniche e la Francia sospingerà altre perturbazioni che si alterneranno sul N-Italia fino a venerdì ma con clima via via più mite.

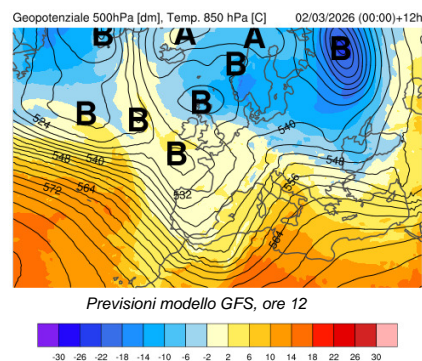


Temp: min 0/4°, max 4/6°

OGGI, martedì 3 febbraio

Cielo coperto con piogge al mattino in attenuazione e spostamento verso Est. Inizialmente neve bagnata fino a 300-400 m su Varesotto e Lario ma con limite delle nevicate in progressivo rialzo fino a 600-800m. Nel pomeriggio nuvoloso ma asciutto o solo nevischio in montagna, forse rare schiarite verso sera.

Vento: in quota moderato da SW in attenuazione. Al suolo molto debole variabile.



Zero termico: da 600 a 1000 m
Rimescolam: buono
Conc. inquinanti: bassa

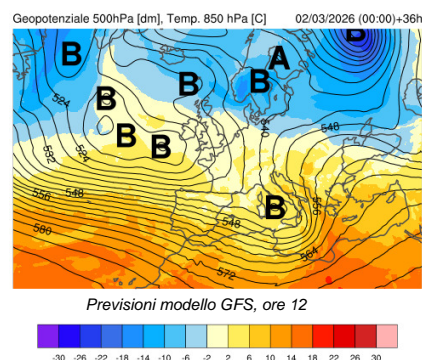


Temp: min 3/5°, max 6/8°

DOMANI, mercoledì 4 febbraio

Molto nuvoloso o coperto, con piogge che riprendono nel corso della mattinata a partire dalla pianura padana, diffuse nel pomeriggio. Neve oltre i 1000 m.

Vento: in quota moderato da SE. Al suolo debole settentrionale o variabile.



Zero termico: da 1000 a 1500 m
Rimescolam: buono
Conc. inquinanti: bassa



Temp: min 0/3°, max 8/10°

Giovedì 5 febbraio

Al mattino in parte soleggiato con nebbie e qualche nuvola in dissoluzione. Nel pomeriggio aumento della nuvolosità a partire dal Piemonte ma nuove piogge solo dalla notte. Limite neve oltre 1200 m. Temperature massime in rialzo.

Vento: in quota debole da Nord, al suolo debole settentrionale o calme.

TENDENZA

Venerdì 6 febbraio: piovoso fino alle prime ore del mattino, migliora nel pomeriggio. Neve oltre i 1200 m circa.

Sabato 7 febbraio: in parte soleggiato. Nuvolosità irregolare. Nebbie al mattino sulla pianura, massime verso i 10/12°C.

Bollettino completo e aggiornamenti su www.astrogeo.va.it

Previsore: Paolo Valisa



Centro Geofisico Prealpino

Bollettino giornaliero per la Lombardia

Web: www.astrogeo.va.it - previsioni registrate telefoniche: 0332 237021

Martedì
3 febbraio 2026

Foglio 2/3
Dati meteo

Osservazioni meteo odierne a Varese, ore 7

Stazione	T °C.	U %	note
Varese CGP	-0.4	99	neve
Campo dei Fiori	-2.5	100	neve
Varese centro	-0.7	100	neve
Ganna	-0.2	100	neve
Tradate - parco pineta	1.2	100	RASN
Lazzate	1.8	97	RA
Malpensa	2.0	93	neve
Milano est	4.0	93	
Bergamo	4.0	93	
Brescia	ND	ND	
Pino L. M.	2.6	100	
Leggiano	-0.3	100	neve
Ranco	0.8	99	neve

Osservazioni h7 a Varese
Cielo: coperto (8/8)
Copertura: Nembostrati
Fenomeni: neve
Inversione termica: --
Pressione atmosferica: 998 hPa
Visibilità Campo dei Fiori: 100 m, nelle nubi
Vento Campo dei Fiori: 8 km/h da S

Tempo trascorso nella notte
Coperto con piogge. Neve oltre 600 m. Limite neve in calo verso mattina con neve bagnata fino 300 m.

Il tempo di ieri

Stazione Varese CGP	Stazione Campo dei Fiori
Temperatura: min 1.1° , max 3.7°	Temperatura: min -2.4° , max -1.2°
Gradi giorno: 17.2	Gradi giorno: 21.8
Umidità: min 99% - max 99%	Umidità: min 100% - max 100%
Pressione: min 998 hPa - max 1000 hPa	Pressione: min 850 hPa - max 852 hPa
Precipitazioni: 3.3 mm	Precipitazioni: 2.4 mm
Vento filato: 16 km	Vento filato: 93 km
Raffica max: 9 km/h da SE (ore 20:40)	Raffica max: 14 km/h da nord (ore 00:50)

Dati agrometeorologici
Umidità relativa media: 99%
Stato del suolo: umido
Vento filato a 30cm: 20 km
Evaporazione: 0.7 mm
Temp. ipogee: 0cm 3.7° , -10cm 4.1°
Radiazione globale: 1.0 MJ/m2
Eliofania: 0 min (rel. 0%)

Rischi ambientali

Avvisi e comunicazioni
Al mattino neve bagnata fino a 300-400 m su Varesotto e Lario. Limite neve in progressivo innalzamento. Oltre i 1000 metri tra 10 e 20 cm di neve fresca. Rischio valanghe generalmente marcato (III). Consultare bollettini nivometeo.

Pollini
Corylaceae-Nocciolo (conc. bassa). Spore: Cladosporium, Alternaria (conc. bassa)

Indicazioni per il volo libero
Vento in quota moderato da SW (20 KT a 2000 m). A quote inferiori debole meridionale o variabile. Visibilità scarsa per nubi. Migliora nel pomeriggio.

Rischi	
Valanghe	Gelate
Esondazioni	Frane
Incendi	Trombe d'aria
Grandine	Turbolenza

Indicazioni navigazione sui laghi
Prudenza, solo per esperti



Centro Geofisico Prealpino


Bollettino giornaliero per la Lombardia


Web: www.astrogeo.va.it - previsioni registrate telefoniche: 0332 237021

Martedì

3 febbraio 2026

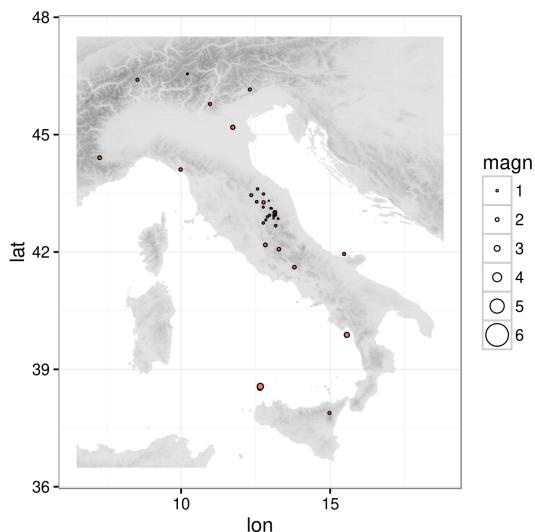
Foglio 3/3

	Sorge	Tram.
oggi	07:45	17:33
domani	07:44	17:35

	Sorge	Tram.	% Illum	Fase
oggi	19:36	08:35	98%	calante
domani	20:49	08:54	95%	calante

Attività solare
N. di Wolf: 131
N. gruppi: 7, N. macchie: 61

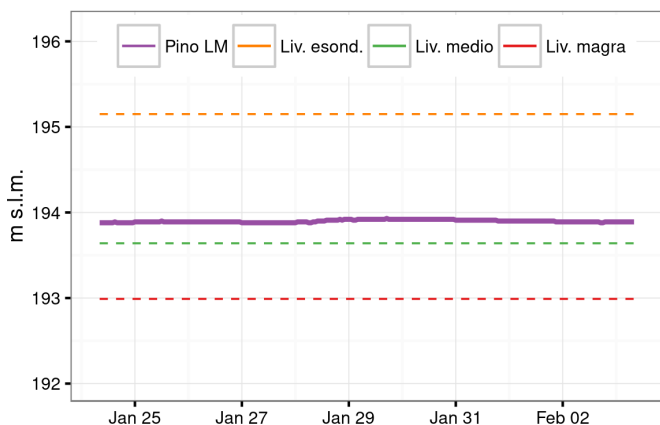
Eventi sismici nelle ultime 24 ore



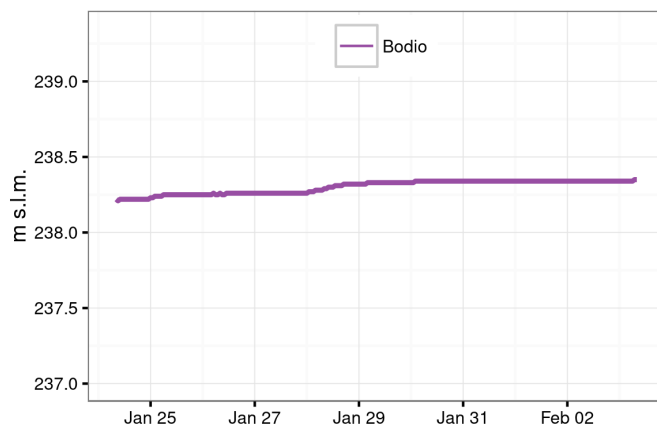
Luogo	Data e ora	Magn.	Prof.
Tirreno Meridionale (MARE)	3/2/2026 2.17	3.2	33.2
Golfo di Policastro (Salerno, Potenza)	2/2/2026 18.24	2.7	9.8
Tirreno Meridionale (MARE)	3/2/2026 1.57	2.6	29.8
2 km NW Scandriglia (RI)	2/2/2026 15.34	1.9	9.6
3 km SW Fiastra (MC)	2/2/2026 23.44	1.9	10.7
2 km SW Pradileves (CN)	2/2/2026 19.01	1.9	12.4
1 km S Atina (FR)	2/2/2026 10.56	1.8	8.0
2 km E Tagliacozzo (AQ)	2/2/2026 9.29	1.8	10.1
2 km E Sarzana (SP)	2/2/2026 16.35	1.7	10.1
3 km S Fossato di Vico (PG)	2/2/2026 17.29	1.6	11.0

I 10 eventi più rilevanti delle ultime 24h. Ordinamento in funzione della magnitudo.
Dati: INGV (<http://cnt.rm.ingv.it>)

Livello Lago Maggiore



Livello Lago di Varese



Livello Olona

