



Dopo le ultime giornate caratterizzate da condizioni di stabilità prevalente una saccatura in avvicinamento dall'Atlantico porterà questa sera e domani mattina un peggioramento con precipitazioni diffuse, a carattere nevoso fino a quote medio-basse. Seguiranno per il resto della settimana giornate di tempo variabile.

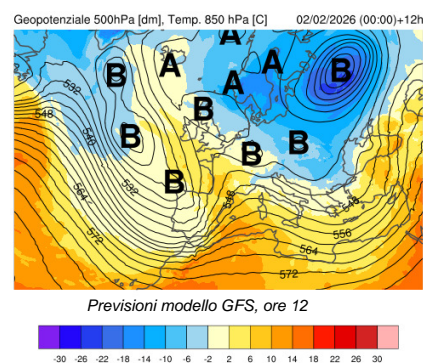


Temp: min 2/4°, max 4/6°

### OGGI, lunedì 2 febbraio

Parzialmente soleggiato sui rilievi e all'est fino al primo pomeriggio, mentre su buona parte della pianura permangono nubi basse e locali nebbie. Dal tardo pomeriggio aumento della nuvolosità accompagnata da precipitazioni diffuse. Limite neve attorno a 300-500m, localmente fiocchi fino a bassa quota su Piemonte e Lombardia occidentale.

Vento: in quota debole da SW, poi moderato/forte da SSW. Al suolo debole variabile, poi orientale.

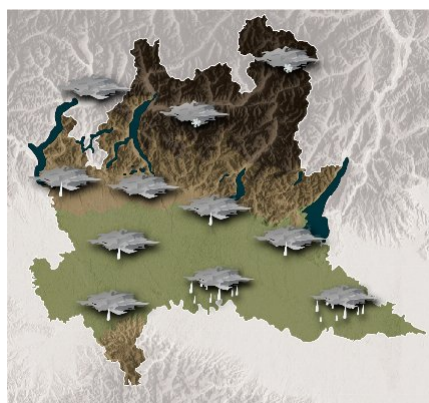
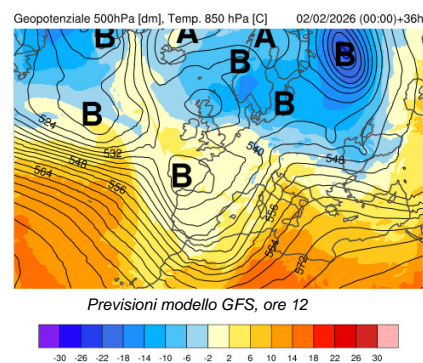


Temp: min 1/4°, max 4/8°

### DOMANI, martedì 3 febbraio

Molto nuvoloso o coperto con precipitazioni in particolare nella prima metà della giornata. Limite neve in rialzo al mattino attorno a 600-800m. Nel pomeriggio perlopiù asciutto in pianura, ancora qualche fiocco sui monti. Ventilato da est in pianura.

Vento: in quota moderato/forte sudoccidentale. In pianura locali rinforzi da est al mattino.



Temp: min 2/4°, max 5/9°

### Mercoledì 4 febbraio

Molte nuvole, rare schiarite. A tratti qualche debole precipitazione, specie nel pomeriggio, a carattere nevoso oltre 1000m.

Vento: in quota debole/moderato da SE. Al suolo debole orientale.

### TENDENZA

Giovedì 5 febbraio: solo in parte soleggiato con nuvolosità a tratti estesa. Non esclusa qualche debole precipitazione.  
Venerdì 6 febbraio: alternanza di nuvole e schiarite. Meno freddo. Asciutto o soltanto qualche debole precipitazione.

**Bollettino completo e aggiornamenti su [www.astrogeo.va.it](http://www.astrogeo.va.it)**

**Previsore: Simone Scapin**



# Centro Geofisico Prealpino

## Bollettino giornaliero per la Lombardia

Web: [www.astrogeo.va.it](http://www.astrogeo.va.it) - previsioni registrate telefoniche: 0332 237021

Lunedì  
2 febbraio 2026

Foglio 2/3  
Dati meteo

### Osservazioni meteo odierne a Varese, ore 7

Stazione	T °C.	U %	note
Varese CGP	2.3	99	
Campo dei Fiori	-2.0	100	
Varese centro	1.8	99	
Ganna	ND	ND	
Tradate - parco pineta	3.0	ND	
Lazzate	3.6	97	
Malpensa	3.0	93	
Milano est	3.0	93	
Bergamo	4.0	86	
Brescia	1.0	93	
Pino L. M.	4.1	ND	
Leggiuno	1.9	100	
Ranco	2.9	99	

Osservazioni h7 a Varese
Cielo: coperto (8/8)
Copertura: As
Fenomeni: -
Inversione termica: no
Pressione atmosferica: 1009 hPa
Visibilità Campo dei Fiori: attorno a 2 km
Vento Campo dei Fiori: 6 km/h da NE

Tempo trascorso nella notte
Sulla pianura nubi basse, locali nebbie. Maggiori schiarite sui rilievi e all'est.

### Il tempo di ieri

Stazione Varese CGP	Stazione Campo dei Fiori
Temperatura: min -0.8° , max 8.0°	Temperatura: min -1.7° , max 3.1°
Gradi giorno: 17.3	Gradi giorno: 19.8
Umidità: min 69% - max 99%	Umidità: min 64% - max 100%
Pressione: min 998 hPa - max 1000 hPa	Pressione: min 852 hPa - max 853 hPa
Precipitazioni: 0.2 mm	Precipitazioni: 0.0 mm
Vento filato: 47 km	Vento filato: 181 km
Raffica max: 20 km/h da SE (ore 13:40)	Raffica max: 19 km/h da sud (ore 13:50)

Dati agrometeorologici
Umidità relativa media: 94%
Stato del suolo: umido
Vento filato a 30cm: 58 km
Evaporazione: 1.1 mm
Temp. ipogee: 0cm 3.2° , -10cm 3.9°
Radiazione globale: 10.3 MJ/m2
Eliofania: 380 min (rel. 72%)

### Rischi ambientali

Avvisi e comunicazioni
Precipitazioni a carattere nevoso fino a quote medio-basse da questa sera a domani mattina. Limite neve in serata attorno a 300m sulle Prealpi Varesine e fino a 600m sulla provincia di BS, in rialzo domani attorno a 600-800m. A tratti fiocchi fino in pianura nella notte su Piemonte e Lombardia occidentale. Rischio valanghe generalmente marcato (III). Consultare bollettini nivometeo.
Pollini
Corylaceae-Nocciolo (conc. bassa). Spore: Cladosporium, Alternaria (conc. bassa)

Indicazioni per il volo libero
Vento in quota debole/moderato da SW, in intensificazione a sera (a 3000m punte di 35 kn). Al suolo debole orientale o variabile. Visibilità localmente ridotta.

Rischi	
Valanghe	Gelate
Esondazioni	Frane
Incendi	Trombe d'aria
Grandine	Turbolenza

Indicazioni navigazione sui laghi
Prudenza, solo per esperti



# Centro Geofisico Prealpino

## Bollettino giornaliero per la Lombardia

Web: [www.astrogeo.va.it](http://www.astrogeo.va.it) - previsioni registrate telefoniche: 0332 237021

Lunedì  
2 febbraio 2026

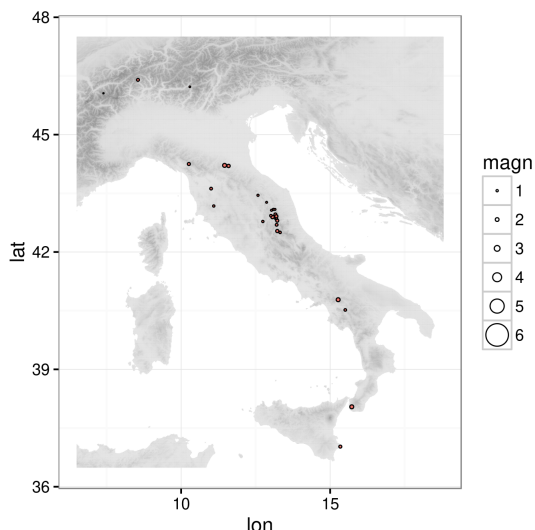
Foglio 3/3

	Sorge	Tram.
oggi	07:47	17:32
domani	07:45	17:33

	Sorge	Tram.	% Illum	Fase
oggi	18:19	08:13	100%	piena
domani	19:36	08:35	98%	calante

Attività solare
N. di Wolf: 97
N.gruppi: 7, N. macchie: 27

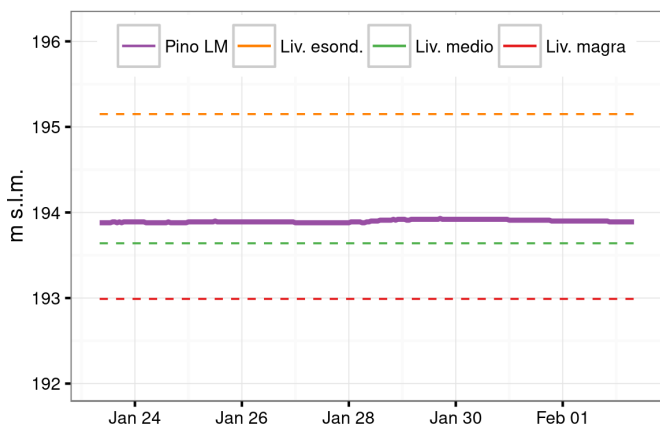
## Eventi sismici nelle ultime 24 ore



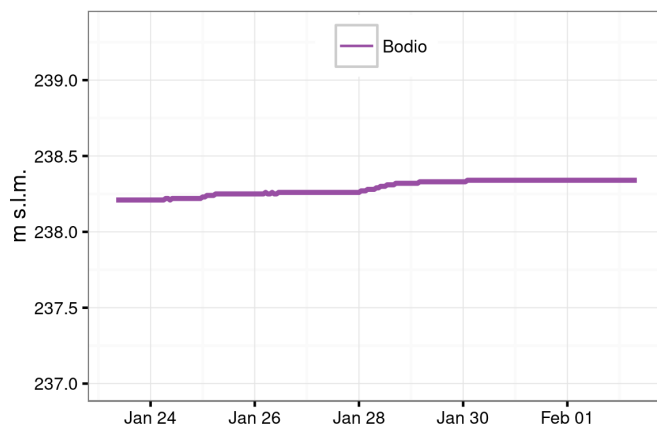
Luogo	Data e ora	Magn.	Prof.
3 km W Laviano (SA)	1/2/2026 20.24	2.1	15.5
4 km W Castel del Rio (BO)	2/2/2026 4.16	2.1	34.1
5 km NE Motta San Giovanni (RC)	1/2/2026 14.14	2.1	12.7
3 km NE Preci (PG)	1/2/2026 13.09	1.8	9.7
4 km SW Casola Valsenio (RA)	1/2/2026 10.59	1.7	30.7
2 km NW Montereale (AQ)	1/2/2026 15.45	1.6	14.9
4 km NE Castelsantangelo sul Nera (MC)	2/2/2026 0.42	1.6	13.4
4 km NW Sillano Giuncugnano (LU)	2/2/2026 4.19	1.5	11.1
Costa Siracusana (Siracusa)	2/2/2026 0.38	1.5	26.4
7 km W Arquata del Tronto (AP)	2/2/2026 5.12	1.5	10.9

I 10 eventi più rilevanti delle ultime 24h. Ordinamento in funzione della magnitudo.  
Dati: INGV (<http://cnt.rm.ingv.it>)

## Livello Lago Maggiore



## Livello Lago di Varese



## Livello Olona

