

Mercoledì  
28 gennaio 2026  
Foglio 1/3  
Previsioni meteo



## Centro Geofisico Prealpino

Osservatorio G. V. Schiaparelli di Campo dei Fiori - Varese  
Fondato nel 1956 da S. Furia

### Bollettino giornaliero per la Lombardia

Web: [www.astrogeo.va.it](http://www.astrogeo.va.it) - previsioni registrate telefoniche: 0332 237021



Una perturbazione di provenienza atlantica attraversa oggi i nostri cieli accompagnata da precipitazioni diffuse. Da domani correnti atlantiche a tratti umide sospingeranno nuvolosità irregolare perlopiù senza precipitazioni.

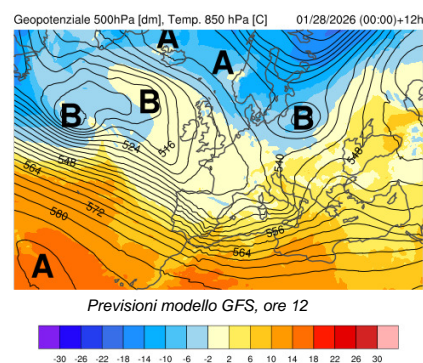


Temp: min 3/6°, max 5/8°

#### OGGI, mercoledì 28 gennaio

Cielo molto nuvoloso o coperto con probabili piogge in mattinata e primo pomeriggio, successivamente in graduale attenuazione. Sui rilievi neve oltre 1000m.

Vento: in quota moderato da sud, in rotazione da nord in serata. Rinforzi di vento da est su BS e MN; dal pomeriggio vento debole occidentale.



Zero termico: da 1100m a 1500m

Rimescolam: buono

Conc. inquinanti: debole

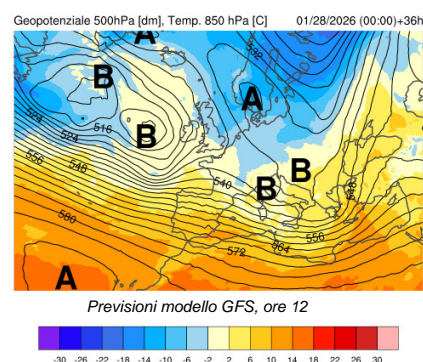


Temp: min 2/4°, max 7/10°

#### DOMANI, giovedì 29 gennaio

Cielo inizialmente nuvoloso con deboli precipitazioni all'est soprattutto al mattino. Via via apertura di schiarite a partire dal Piemonte, più ampie nel pomeriggio e sera.

Vento: in quota debole settentrionale. Al suolo debole da direzione variabile.



Zero termico: verso 1500m

Rimescolam: debole

Conc. inquinanti: debole



Temp: min 3/5°, max 6/9°

#### Venerdì 30 gennaio

Nubi basse sulla Pianura Padana. Più sole su Alpi e Prealpi seppur con passaggi nuvolosi a tratti estesi. Asciutto o solo qualche goccia, specie su Veneto e Lombardia orientale al mattino.

Vento: in quota debole da NW. Al suolo debole da direzione variabile.

#### TENDENZA

Sabato 31 gennaio: cieli spesso nuvolosi salvo un po' di sole in montagna. Asciutto o solo qualche goccia sporadica.

Domenica 1 febbraio: poco sole in mattinata. Nuvolosità in aumento che potrebbe portare qualche goccia verso sera e fiocchi oltre 800m.

**Bollettino completo e aggiornamenti su [www.astrogeo.va.it](http://www.astrogeo.va.it)**

**Previsore: Simone Scapin**



# Centro Geofisico Prealpino

## Bollettino giornaliero per la Lombardia

Web: [www.astrogeo.va.it](http://www.astrogeo.va.it) - previsioni registrate telefoniche: 0332 237021

Mercoledì

28 gennaio 2026

Foglio 2/3

Dati meteo

### Osservazioni meteo odierne a Varese, ore 7

Stazione	T °C.	U %	note
Varese CGP	2.0	99	RA
Campo dei Fiori	-1.5	100	SN
Varese centro	2.0	99	RA
Ganna	ND	ND	RA
Tradate - parco pineta	3.2	ND	RA
Lazzate	4.0	96	RA
Malpensa	4.0	93	RA
Milano est	ND	ND	RA
Bergamo	6.0	93	RA
Brescia	5.0	93	RA
Pino L. M.	2.9	ND	RA
Leggiano	1.2	100	RA
Ranco	3.2	99	RA

Osservazioni h7 a Varese
Cielo: coperto (8/8)
Copertura: Ns
Fenomeni: RA
Inversione termica: no
Pressione atmosferica: 995 hPa
Visibilità Campo dei Fiori: 50m (staz. nelle nubi)
Vento Campo dei Fiori: 15 km/h da NE

Tempo trascorso nella notte
Cielo coperto con piogge diffuse. Neve oltre 800-1000m.

### Il tempo di ieri

Stazione Varese CGP	Stazione Campo dei Fiori
Temperatura: min -1.0° , max 7.4°	Temperatura: min -2.0° , max 3.1°
Gradi giorno: 17.1	Gradi giorno: 19.4
Umidità: min 51% - max 99%	Umidità: min 50% - max 100%
Pressione: min 993 hPa - max 998 hPa	Pressione: min 845 hPa - max 851 hPa
Precipitazioni: 4.8 mm	Precipitazioni: 1.8 mm
Vento filato: 39 km	Vento filato: 214 km
Raffica max: 13 km/h da nord (ore 21:20)	Raffica max: 22 km/h da SW (ore 13:30)

Dati agrometeorologici
Umidità relativa media: 83%
Stato del suolo: bagnato
Vento filato a 30cm: 59 km
Evaporazione: 1 mm
Temp. ipogee: 0cm 3.3° , -10cm 4.1°
Radiazione globale: 6.2 MJ/m2
Eliofania: 238 min (rel. 46%)

### Rischi ambientali

Avvisi e comunicazioni
Rischio valanghe generalmente marcato (III). Consultare bollettini nivometeo. Al mattino visibilità localmente ridotta per formazione di nebbie sulla pianura.

Pollini
Corylaceae-Nocciolo (conc. bassa). Spore: Cladosporium, Alternaria (conc. bassa)

Indicazioni per il volo libero
Vento in quota moderato meridionale (a 3000m punte di 25-30 kn al mattino). Al suolo generalmente debole salvo rinforzi orientali sulle provincie di BS e MN. Nel pomeriggio debole occidentale. Visibilità limitata.

Rischi			
Valanghe		Gelate	
Esondazioni		Frane	
Incendi		Trombe d'aria	
Grandine		Turbolenza	X

Indicazioni navigazione sui laghi
Prudenza, solo per esperti



# Centro Geofisico Prealpino

## Bollettino giornaliero per la Lombardia

Web: [www.astrogeo.va.it](http://www.astrogeo.va.it) - previsioni registrate telefoniche: 0332 237021

Mercoledì

28 gennaio 2026

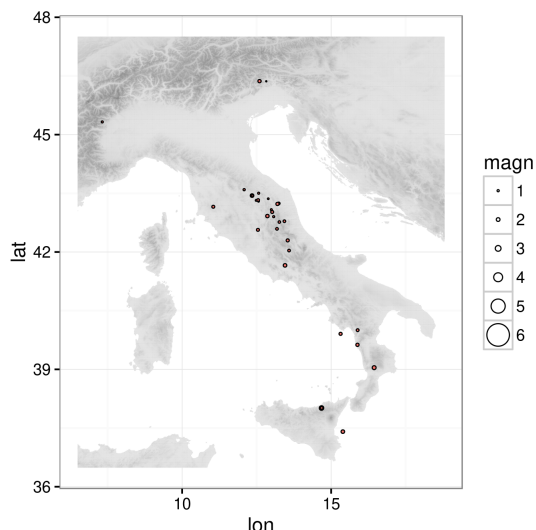
Foglio 3/3

	Sorge	Tram.
oggi	07:52	17:24
domani	07:51	17:26

	Sorge	Tram.	% Illum	Fase
oggi	12:13	03:56	76%	crescente
domani	13:07	05:13	84%	crescente

Attività solare
N. di Wolf: 100
N.gruppi: 8, N. macchie: 20

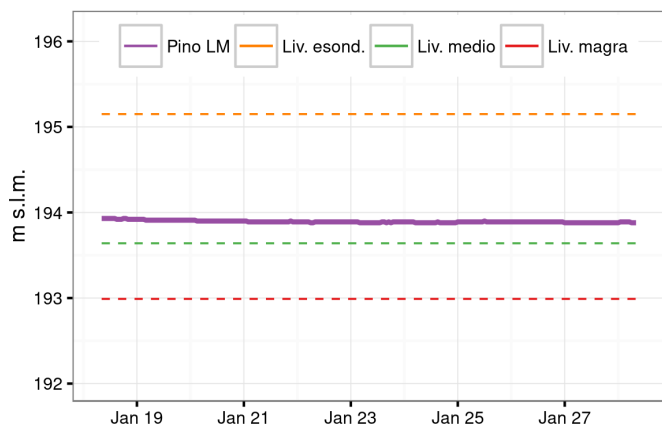
## Eventi sismici nelle ultime 24 ore



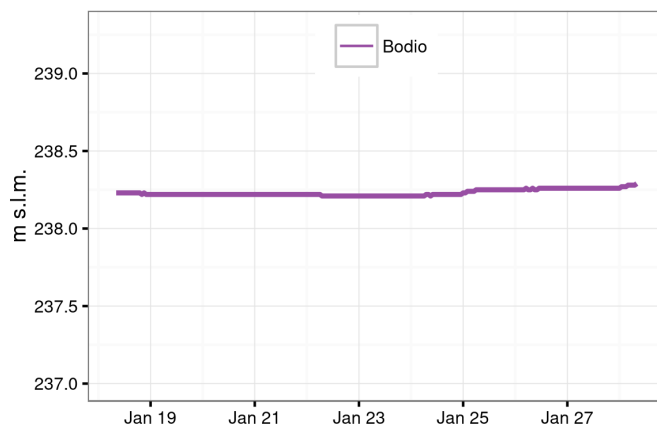
Luogo	Data e ora	Magn.	Prof.
2 km W Alcarà li Fusi (ME)	27/1/2026 17.42	2.3	7.7
3 km SW Alcarà li Fusi (ME)	27/1/2026 17.50	2.3	7.9
2 km SW Carlopoli (CZ)	27/1/2026 11.34	2.1	10.0
2 km NW Boville Ernica (FR)	27/1/2026 16.35	1.9	10.2
Costa Catanese (Catania)	28/1/2026 5.20	1.9	23.5
7 km W Pietralunga (PG)	28/1/2026 4.27	1.9	6.8
6 km NW Sellano (PG)	28/1/2026 6.33	1.8	11.8
6 km S Forni di Sopra (UD)	27/1/2026 14.00	1.7	7.6
2 km E Belvedere Marittimo (CS)	27/1/2026 21.05	1.7	67.9
2 km E San Severino Marche (MC)	28/1/2026 6.59	1.7	24.6

I 10 eventi più rilevanti delle ultime 24h. Ordinamento in funzione della magnitudo.  
Dati: INGV (<http://cnt.rm.ingv.it>)

## Livello Lago Maggiore



## Livello Lago di Varese



## Livello Olona

