

Domenica  
25 gennaio 2026  
Foglio 1/3  
Previsioni meteo



## Centro Geofisico Prealpino

Osservatorio G.V. Schiaparelli di Campo dei Fiori - Varese  
Fondato nel 1956 da S. Furia

### Bollettino giornaliero per la Lombardia

Web: [www.astrogeo.va.it](http://www.astrogeo.va.it) - previsioni registrate telefoniche: 0332 237021



Una circolazione depressionaria sull'Europa centrale avvolge con le sue nuvole ancora per oggi il N-Italia. Domani miglioramento con temporanea espansione dell'anticiclone atlantico sull'Europa occidentale. Una nuova perturbazione è però attesa tra martedì sera e mercoledì, accompagnata da correnti umide e miti meridionali che manterranno verso i 1000 m il limite delle nevicate.

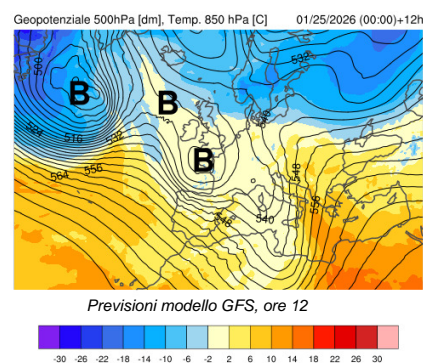


Temp: min 3/5°, max 5/7°


#### **OGGI, domenica 25 gennaio**

Molto nuvoloso con piogge in esaurimento al mattino, più persistenti sul Bresciano. Limite neve sulla Valtellina verso 800-1000 m. Nel pomeriggio possibile qualche schiarita soleggiata. Temperature in rialzo.

Vento: in quota debole meridionale al mattino, ruota a N nel pomeriggio. Al suolo debole variabile.



Zero termico: 1200 m  
Rimescolam: discreto  
Conc. inquinanti: bassa

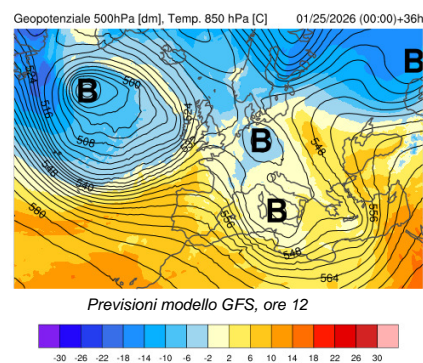


Temp: min 0/4°, max 8/10°

#### **DOMANI, lunedì 26 gennaio**

Al mattino residua nuvolosità e nebbie sulla pianura, qualche brinata con cielo sereno. In giornata via via ovunque soleggiato con ulteriore rialzo delle temperature massime.

Vento: in quota moderato da NW, al suolo debole da N sulle prealpi e occidentale in pianura.



Zero termico: 1000 m  
Rimescolam: discreto  
Conc. inquinanti: in rialzo



Temp: min -1/3°, max 5/7°

#### **Martedì 27 gennaio**

Al mattino velature in aumento e nebbie sulla pianura, via via nuvoloso. Nel pomeriggio cielo coperto con deboli piogge poi più diffuse in serata e nella notte. Limite neve verso 800-1000 m.

Vento: in quota moderato/forte da SW, al suolo debole da SE, con rinforzi da Est sulla pianura padana.


#### **TENDENZA**

Mercoledì 28 gennaio: giornata grigia, cielo coperto e pioggia. Neve oltre 800-1000m.

Giovedì 29 gennaio: probabilmente soleggiato. All'alba nebbie e brinate. Temperature massime in rialzo verso 10°C.

**Bollettino completo e aggiornamenti su [www.astrogeo.va.it](http://www.astrogeo.va.it)**

**Previsore: Paolo Valisa**



# Centro Geofisico Prealpino

## Bollettino giornaliero per la Lombardia

Web: [www.astrogeo.va.it](http://www.astrogeo.va.it) - previsioni registrate telefoniche: 0332 237021

Domenica  
25 gennaio 2026

Foglio 2/3  
Dati meteo

### Osservazioni meteo odierne a Varese, ore 7

| Stazione               | T °C. | U % | note       |
|------------------------|-------|-----|------------|
| Varese CGP             | 2.3   | 99  |            |
| Campo dei Fiori        | -0.5  | 100 | 15 cm neve |
| Varese centro          | 2.2   | 100 |            |
| Ganna                  | 2.0   | 100 |            |
| Tradate - parco pineta | 4.0   | 100 |            |
| Lazzate                | 4.9   | 97  |            |
| Malpensa               | 5.0   | 93  |            |
| Milano est             | 4.0   | 93  |            |
| Bergamo                | ND    | ND  |            |
| Brescia                | 5.0   | 86  |            |
| Pino L. M.             | 3.3   | 100 |            |
| Leggiano               | 1.3   | 100 |            |
| Ranco                  | 3.2   | 99  |            |

| Osservazioni h7 a Varese                      |
|---|
| Cielo: coperto (8/8)                          |
| Copertura: Nembostrati                        |
| Fenomeni: Neve oltre 800 m                    |
| Inversione termica: no                        |
| Pressione atmosferica: 993 hPa                |
| Visibilita Campo dei Fiori: 100 m, nelle nubi |
| Vento Campo dei Fiori: 0 km/h da N            |

| Tempo trascorso nella notte                |
|--|
| Coperto con piogge. Neve oltre 800-1000 m. |

### Il tempo di ieri

| Stazione Varese CGP                     | Stazione Campo dei Fiori                 |
|---|--|
| Temperatura: min 0.8° , max 5.6°        | Temperatura: min -2.4° , max 0.2°        |
| Gradi giorno: 17.3                      | Gradi giorno: 20.8                       |
| Umidità: min 97% - max 99%              | Umidità: min 100% - max 100%             |
| Pressione: min 993 hPa - max 996 hPa    | Pressione: min 846 hPa - max 849 hPa     |
| Precipitazioni: 12.5 mm                 | Precipitazioni: 8.0 mm                   |
| Vento filato: 42 km                     | Vento filato: 198 km                     |
| Raffica max: 18 km/h da est (ore 12:50) | Raffica max: 28 km/h da nord (ore 12:40) |

| Dati agrometeorologici              |
|-------------------------------------|
| Umidità relativa media: 99%         |
| Stato del suolo: bagnato            |
| Vento filato a 30cm: 44 km          |
| Evaporazione: 0.4 mm                |
| Temp. ipogee: 0cm 3.5° , -10cm 3.9° |
| Radiazione globale: 3.4 MJ/m2       |
| Eliofania: 26 min (rel. 5%)         |

### Rischi ambientali

| Avvisi e comunicazioni   |
|--|
| Nella notte neve oltre 800-1000 m. A Campo dei Fiori 15 cm. Le nevicate proseguono questa mattina su Valtellina e Orobie.<br>Rischio valanghe generalmente marcato (III). Consultare bollettini nivometeo. |

| Pollini  |
|--|
| Corylaceae-Nocciolo (conc. bassa). Spore: Cladosporium, Alternaria (conc. bassa) |

| Indicazioni per il volo libero  |
|---|
| Vento in quota debole meridionale, ruota a N nel pomeriggio. sulle Prealpi via via debole da N. Visibilità scarsa per nubi ma in miglioramento. |

| Rischi      |   |               |  |
|-------------|---|---------------|--|
| Valanghe    | X | Gelate        |  |
| Esondazioni |   | Frane         |  |
| Incendi     |   | Trombe d'aria |  |
| Grandine    |   | Turbolenza    |  |

| Indicazioni navigazione sui laghi |
|-----------------------------------|
| Navigazione libera                |
|                                   |



# Centro Geofisico Prealpino

## Bollettino giornaliero per la Lombardia

Web: [www.astrogeo.va.it](http://www.astrogeo.va.it) - previsioni registrate telefoniche: 0332 237021

Domenica

25 gennaio 2026

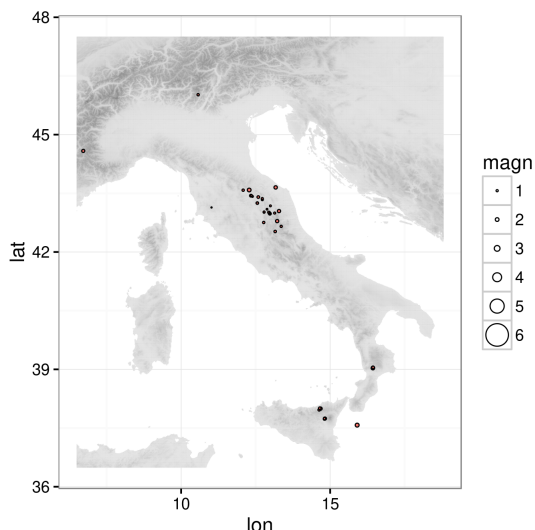
Foglio 3/3

|        | Sorge | Tram. |
|--------|-------|-------|
| oggi   | 07:55 | 17:20 |
| domani | 07:54 | 17:21 |

|        | Sorge | Tram. | % Illum | Fase      |
|--------|-------|-------|---------|-----------|
| oggi   | 10:38 | --:-- | 45%     | crescente |
| domani | 11:02 | 01:14 | 56%     | crescente |

| Attività solare             |
|-----------------------------|
| N. di Wolf: 147             |
| N.gruppi: 8, N. macchie: 67 |

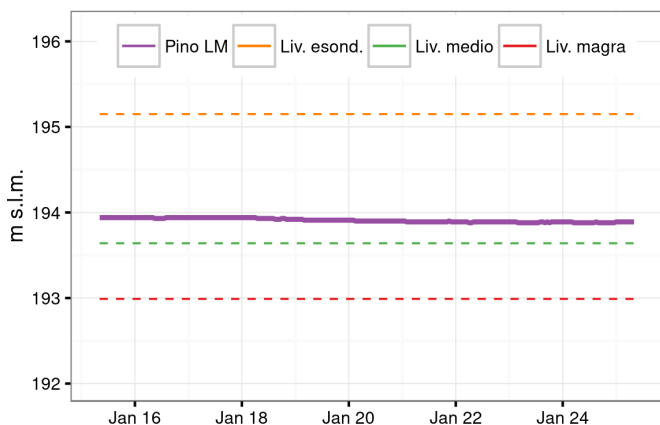
## Eventi sismici nelle ultime 24 ore



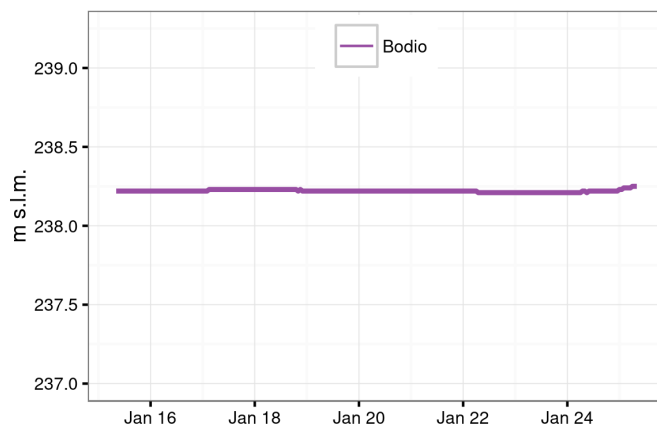
| Luogo                               | Data e ora      | Magn. | Prof. |
|-------------------------------------|-----------------|-------|-------|
| Mar Ionio Meridionale (MARE)        | 24/1/2026 18.59 | 2.1   | 28.3  |
| 8 km SW Mercatello sul Metauro (PU) | 24/1/2026 21.17 | 2.0   | 10.1  |
| 4 km N Ostra (AN)                   | 25/1/2026 0.14  | 1.8   | 34.6  |
| 2 km NW Sarnano (MC)                | 24/1/2026 19.40 | 1.7   | 24.9  |
| 2 km NE Serrastretta (CZ)           | 24/1/2026 20.01 | 1.7   | 10.0  |
| 6 km W Arquata del Tronto (AP)      | 24/1/2026 13.51 | 1.7   | 10.7  |
| 2 km NE Serrastretta (CZ)           | 24/1/2026 21.27 | 1.7   | 9.8   |
| 4 km SW Alcarà li Fusi (ME)         | 24/1/2026 15.13 | 1.7   | 7.7   |
| Confine Italia-Francia (FRANCIA)    | 24/1/2026 9.28  | 1.6   | 7.1   |
| 3 km SW Carlopoli (CZ)              | 24/1/2026 19.38 | 1.6   | 9.5   |

I 10 eventi più rilevanti delle ultime 24h. Ordinamento in funzione della magnitudo.  
Dati: INGV (<http://cnt.rm.ingv.it>)

## Livello Lago Maggiore



## Livello Lago di Varese



## Livello Olona

