



Un vortice depressionario sulle Isole Britanniche si muove verso la Francia, alimentando la perturbazione transitata nella notte sul N-Italia. Una seconda perturbazione giungerà nella prossima notte, sempre con neve solo a quote collinari. Il flusso di perturbazioni atlantiche riprenderà martedì pomeriggio, dopo un breve ritorno dell'anticiclone che lunedì si espanderà sull'Europa occidentale.

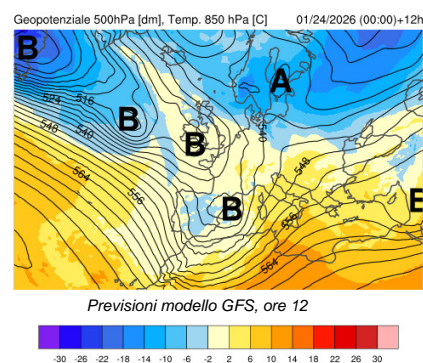


Temp: min 2/3°, max 5/6°

OGGI, sabato 24 gennaio

Molto nuvoloso, piogge in esaurimento al mattino a partire da Piemonte e Varesotto e neve oltre 800 m su Orobio e Valtellina. Nel pomeriggio spesso asciutto e forse qualche schiarita. Le piogge riprenderanno però nella prossima notte, con limite neve sempre verso gli 800 m.

Vento: in quota debole da SE, al suolo molto debole variabile.



Zero termico: 900-1000m

Rimescolam: discreto

Conc. inquinanti: debole/moderata

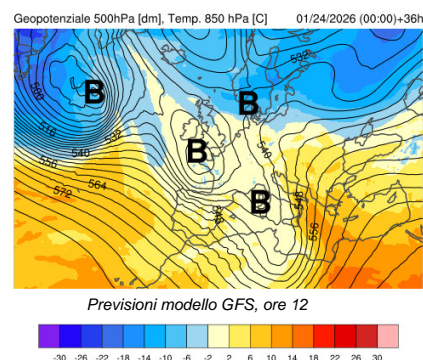


Temp: min 2/4°, max 6/7°

DOMANI, domenica 25 gennaio

Molto nuvoloso con piogge in esaurimento di primo mattino, più persistenti sul Bresciano. Nel pomeriggio possibile qualche schiarita. Temperature in leggero rialzo.


Vento: in quota moderato da SE in attenuazione, al suolo debole variabile.



Zero termico: 1000 m

Rimescolam: buono/discreto

Conc. inquinanti: bassa



Temp: min 0/2°, max 8/10°

Lunedì 26 gennaio

Al mattino residua nuvolosità, nebbie sulla pianura in dissoluzione, via via soleggiato. Temperature massime in rialzo.

Vento: in quota moderato da Nord, qualche rinforzo da N anche sulle Prealpi nel pomeriggio. In pianura debole occidentale.

TENDENZA

Martedì 27 gennaio: nuovo peggioramento, piogge dal pomeriggio. Neve oltre 600-800 m

Mercoledì 28 gennaio: grigio e piovoso. Neve oltre 800 m circa.

Bollettino completo e aggiornamenti su www.astrogeo.va.it

Previsore: Paolo Valisa



Centro Geofisico Prealpino

Bollettino giornaliero per la Lombardia

Web: www.astrogeo.va.it - previsioni registrate telefoniche: 0332 237021

Sabato
24 gennaio 2026

Foglio 2/3
Dati meteo

Osservazioni meteo odierne a Varese, ore 7

Stazione	T °C.	U %	note
Varese CGP	0.9	99	
Campo dei Fiori	-1.4	100	neve 10 cm
Varese centro	0.8	100	
Ganna	0.9	90	
Tradate - parco pineta	2.5	99	
Lazzate	3.1	97	
Malpensa	2.0	99	
Milano est	4.0	93	
Bergamo	ND	ND	
Brescia	4.0	93	
Pino L. M.	3.0	100	
Leggiano	1.1	100	
Ranco	2.1	99	

Osservazioni h7 a Varese
Cielo: coperto (8/8)
Copertura: Strati/Nembostrati
Fenomeni: suolo bagnato
Inversione termica: no
Pressione atmosferica: 995 hPa
Visibilità Campo dei Fiori: 500-5000 m
Vento Campo dei Fiori: 2 km/h da N

Tempo trascorso nella notte
coperto, nevicate fino 700-800 m. A CdF 10 cm

Il tempo di ieri

Stazione Varese CGP	Stazione Campo dei Fiori
Temperatura: min -1.2° , max 4.5°	Temperatura: min -2.0° , max 0.4°
Gradi giorno: 18.4	Gradi giorno: 21.1
Umidità: min 79% - max 99%	Umidità: min 64% - max 100%
Pressione: min 992 hPa - max 994 hPa	Pressione: min 846 hPa - max 847 hPa
Precipitazioni: 3.7 mm	Precipitazioni: 4.0 mm
Vento filato: 22 km	Vento filato: 144 km
Raffica max: 8 km/h da NW (ore 15:10)	Raffica max: 23 km/h da sud (ore 22:20)

Dati agrometeorologici
Umidità relativa media: 95%
Stato del suolo: asciutto/bagnato
Vento filato a 30cm: 18 km
Evaporazione: 0.3 mm
Temp. ipogee: 0cm 2.8° , -10cm 3.7°
Radiazione globale: 3.0 MJ/m2
Eliofania: 15 min (rel. 2%)

Rischi ambientali

Avvisi e comunicazioni
Nella notte neve oltre 700 m. A Campo dei Fiori 10 cm. Le nevicate proseguono questa mattina su Valtellina e Orobie. Rischio valanghe fino a marcato (III) soprattutto su Ossola e Piemonte, Consultare bollettini nivometeo.

Pollini
Corylaceae-Nocciolo (conc. bassa). Spore: Cladosporium, Alternaria (conc. bassa)

Indicazioni per il volo libero
Vento oltre 2000 m debole da SE. Sulle Prealpi debole variabile, localmente da Nord. Visibilità discreta ma localmente presenza di nubi.

Rischi	
Valanghe	Gelate
Esondazioni	Frane
Incendi	Trombe d'aria
Grandine	Turbolenza

Indicazioni navigazione sui laghi
Navigazione libera



Centro Geofisico Prealpino

Bollettino giornaliero per la Lombardia

Web: www.astrogeo.va.it - previsioni registrate telefoniche: 0332 237021

Sabato
24 gennaio 2026

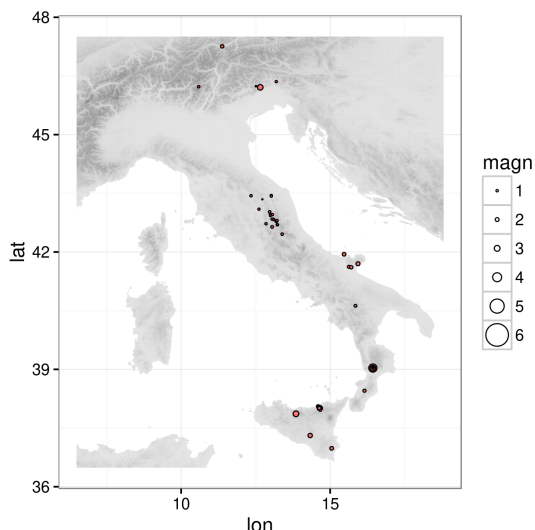
Foglio 3/3

	Sorge	Tram.
oggi	07:56	17:19
domani	07:55	17:20

	Sorge	Tram.	% Illum	Fase
oggi	10:18	23:56	35%	crescente
domani	10:38	--:--	45%	crescente

Attività solare
N. di Wolf: 195
N.gruppi: 9, N. macchie: 105

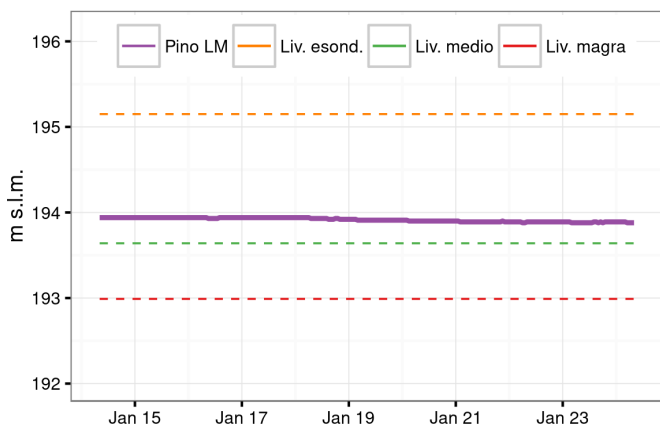
Eventi sismici nelle ultime 24 ore



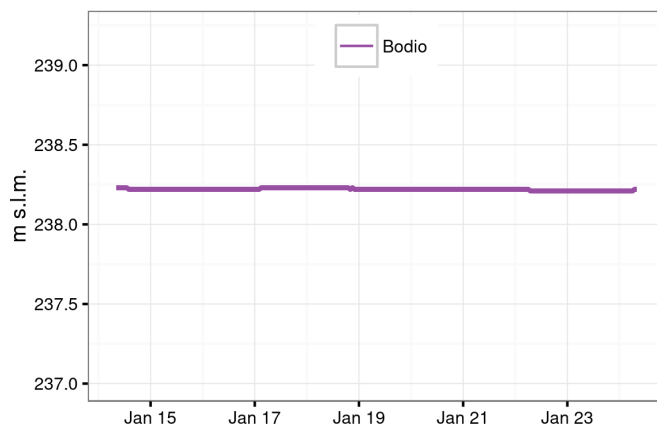
Luogo	Data e ora	Magn.	Prof.
3 km NE Serrastretta (CZ)	23/1/2026 15.20	3.8	10.1
5 km N Sclafani Bagni (PA)	24/1/2026 6.03	3.0	8.5
2 km NE Serrastretta (CZ)	23/1/2026 19.16	2.9	10.8
3 km E Andreis (PN)	24/1/2026 6.36	2.9	10.6
4 km E San Fratello (ME)	24/1/2026 1.30	2.6	10.2
5 km W Alcara li Fusi (ME)	23/1/2026 12.26	2.6	7.7
4 km NW San Cono (CT)	24/1/2026 5.38	2.3	45.6
2 km W Monte Sant'Angelo (FG)	24/1/2026 6.12	2.1	22.6
Costa Garganica (Foggia)	23/1/2026 23.01	1.9	8.0
6 km S Canicattini Bagni (SR)	24/1/2026 0.15	1.9	19.5

I 10 eventi più rilevanti delle ultime 24h. Ordinamento in funzione della magnitudo.
Dati: INGV (<http://cnt.rm.ingv.it>)

Livello Lago Maggiore



Livello Lago di Varese



Livello Olona

