




Si approfondisce una bassa pressione con minimo tra la Francia e l'Inghilterra. Una perturbazione si avvicina dall'Atlantico e ci raggiungerà in giornata. Sono attese nuvole e precipitazioni da questa sera a Domenica. La neve cadrà inizialmente fino a quote medio-basse. Migliora la prossima settimana.

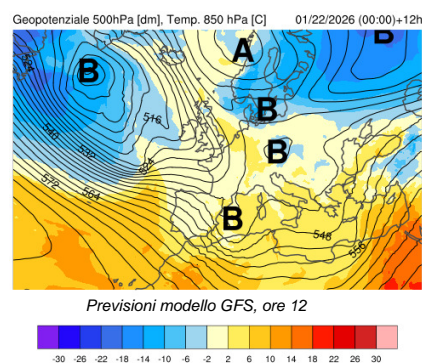


Temp: min -4/0°, max 5/7°

OGGI, giovedì 22 gennaio

Nella notte e all'alba sereno con gelate diffuse. Ben soleggiato al mattino soprattutto sulla Lombardia Est, poi graduale aumento della nuvolosità. Asciutto o deboli precipitazioni in serata.

Vento: in quota debole da SW, al suolo debole da SE.



Zero termico: verso 1200m

Rimescolam: scarso

Conc. inquinanti: alta

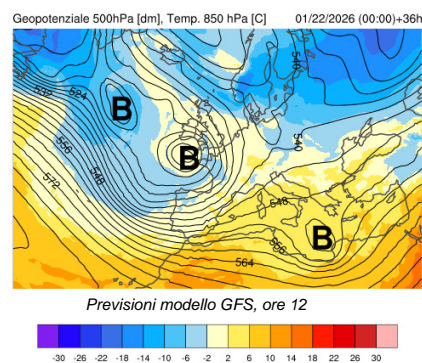


Temp: min -1/2°, max 3/6°

DOMANI, venerdì 23 gennaio

Cielo coperto, deboli precipitazioni più diffuse a partire da metà mattino. Neve fino a 400-500m, localmente a quote inferiori sul basso Piemonte e la Lombardia occidentale.

Vento: in quota moderato da SW, al suolo debole da SE.



Zero termico: verso 600m

Rimescolam: buono

Conc. inquinanti: alta



Temp: min -1/3°, max 4/6°

Sabato 24 gennaio

Coperto al mattino con deboli piogge e neve fino a circa 400m. Asciutto e a tratti soleggiato nel pomeriggio. Nuove precipitazioni in serata con neve fino a circa 600-700m.

Vento: in quota moderato da SSW, al suolo debole da SSE.

TENDENZA

Domenica 25 gennaio: molto nuvoloso o coperto. Deboli piogge e nevicate in montagna oltre gli 800m. Nel pomeriggio asciutto Temperature in lieve aumento.

Lunedì 26 gennaio: soleggiato e asciutto. Temperature massime in lieve aumento.

Bollettino completo e aggiornamenti su www.astrogeo.va.it

Previsore: Camilla Galli



Centro Geofisico Prealpino

Bollettino giornaliero per la Lombardia

Web: www.astrogeo.va.it - previsioni registrate telefoniche: 0332 237021

Giovedì
22 gennaio 2026

Foglio 2/3
Dati meteo

Osservazioni meteo odierne a Varese, ore 7

Stazione	T °C.	U %	note
Varese CGP	-0.9	99	
Campo dei Fiori	-2.1	72	
Varese centro	-1.1	100	
Ganna	ND	ND	
Tradate - parco pineta	-2.2	ND	
Lazzate	-1.6	95	
Malpensa	-4.0	92	
Milano est	-2.0	92	
Bergamo	-2.0	86	
Brescia	ND	ND	
Pino L. M.	1.1	ND	
Leggiuno	-0.9	100	
Ranco	0.3	99	

Osservazioni h7 a Varese
Cielo: sereno(1/8)
Copertura: nubi alte
Fenomeni: foschia
Inversione termica: no
Pressione atmosferica: 993 hPa
Visibilità Campo dei Fiori: mare di nubi
Vento Campo dei Fiori: 7 km/h da N

Tempo trascorso nella notte
sereno, freddo.

Il tempo di ieri

Stazione Varese CGP	Stazione Campo dei Fiori
Temperatura: min -1.3° , max 7.1°	Temperatura: min -1.9° , max 3.2°
Gradi giorno: 18.4	Gradi giorno: 19.7
Umidità: min 61% - max 99%	Umidità: min 50% - max 90%
Pressione: min 996 hPa - max 1009 hPa	Pressione: min 848 hPa - max 861 hPa
Precipitazioni: 0.1 mm	Precipitazioni: 0.0 mm
Vento filato: 43 km	Vento filato: 279 km
Raffica max: 15 km/h da SE (ore 12:20)	Raffica max: 29 km/h da nord (ore 05:30)

Dati agrometeorologici
Umidità relativa media: 89%
Stato del suolo: asciutto
Vento filato a 30cm: 43 km
Evaporazione: 1 mm
Temp. ipogee: 0cm 3.5° , -10cm 4.5°
Radiazione globale: 9.3 MJ/m2
Eliofania: 456 min (rel. 91%)

Rischi ambientali

Avvisi e comunicazioni
Rischio valanghe moderato, localmente marcato (III). Consultare bollettini nivometeo.

Pollini
Corylaceae-Nocciolo (conc. bassa). Spore: Cladosporium, Alternaria (conc. bassa)

Indicazioni per il volo libero
Vento in quote moderato da SW (a 3000m punte di 15kn). Al suolo debole da SE. Visibilità generalmente buona.

Rischi	
Valanghe	Gelate
Esondazioni	Frane
Incendi	Trombe d'aria
Grandine	Turbolenza

Indicazioni navigazione sui laghi
Prudenza, solo per esperti



Centro Geofisico Prealpino

Bollettino giornaliero per la Lombardia

Web: www.astrogeo.va.it - previsioni registrate telefoniche: 0332 237021

Giovedì
22 gennaio 2026

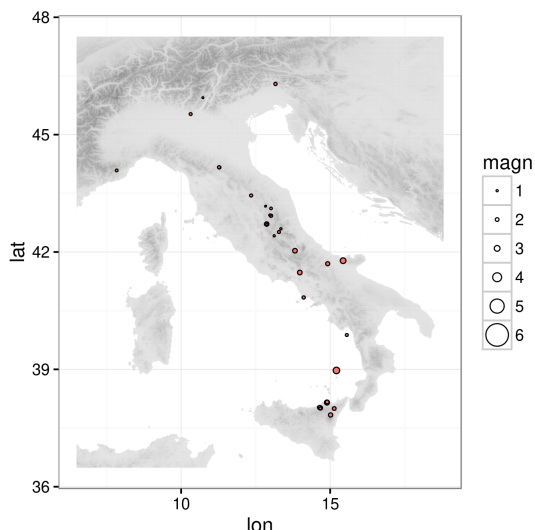
Foglio 3/3

	Sorge	Tram.
oggi	07:58	17:16
domani	07:57	17:17

	Sorge	Tram.	% Illum	Fase
oggi	09:44	21:28	17%	crescente
domani	10:01	22:40	25%	crescente

Attività solare
N. di Wolf: 166
N. gruppi: 10, N. macchie: 66

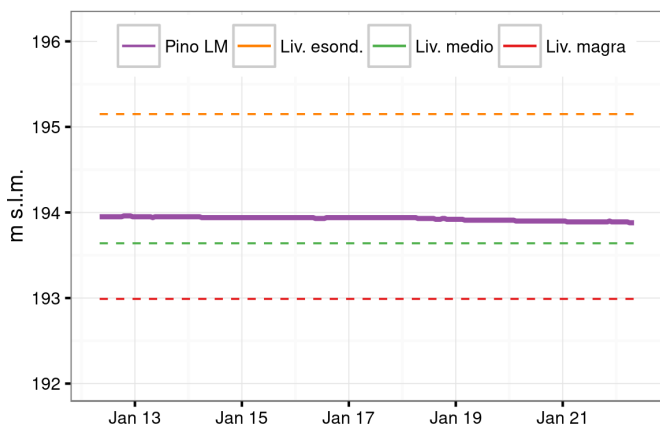
Eventi sismici nelle ultime 24 ore



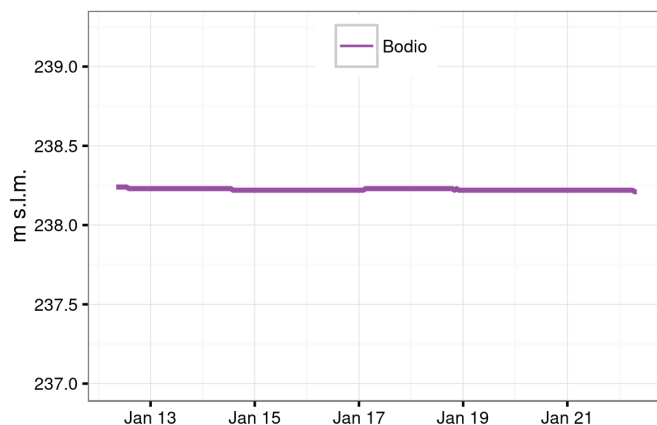
Luogo	Data e ora	Magn.	Prof.
Tirreno Meridionale (MARE)	21/1/2026 21.34	3.3	270.8
1 km SW Apricena (FG)	21/1/2026 16.46	3.0	16.5
2 km S Gioiosa Marea (ME)	21/1/2026 14.04	2.7	20.0
3 km SW Conca Casale (IS)	22/1/2026 1.38	2.5	16.4
3 km SW Prezza (AQ)	22/1/2026 0.59	2.5	8.1
3 km E Scheggino (PG)	21/1/2026 23.31	2.4	11.5
8 km SE Randazzo (CT)	21/1/2026 10.26	2.3	12.9
1 km W Bonefro (CB)	21/1/2026 11.47	2.2	19.7
3 km SW Alcarà li Fusi (ME)	21/1/2026 13.56	2.1	8.1
1 km SE Gioiosa Marea (ME)	21/1/2026 14.35	2.0	17.6

I 10 eventi più rilevanti delle ultime 24h. Ordinamento in funzione della magnitudo.
Dati: INGV (<http://cnt.rm.ingv.it>)

Livello Lago Maggiore



Livello Lago di Varese



Livello Olona

