

Martedì
20 gennaio 2026
Foglio 1/3
Previsioni meteo



Centro Geofisico Prealpino

Osservatorio G. V. Schiaparelli di Campo dei Fiori - Varese
Fondato nel 1956 da S. Furia

Bollettino giornaliero per la Lombardia

Web: www.astrogeo.va.it - previsioni registrate telefoniche: 0332 237021



L'Italia settentrionale si trova al margine di una depressione isolatasi sul Mediterraneo e responsabile del maltempo al sud. Tempo stabile è atteso per oggi e domani con apertura di schiarite, poi una perturbazione porterà via via maggiore nuvolosità da giovedì e deboli precipitazioni venerdì.

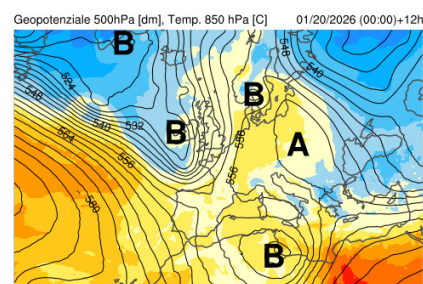


Temp: min 0/3°, max 5/7°

OGGI, martedì 20 gennaio

Molte nuvole di primo mattino sulla Pianura Padana che lasceranno spazio via via a schiarite soleggiate nel corso della giornata, più tardive su Piemonte e Lombardia occidentale. Precipitazioni ovunque assenti.

Vento: in quota debole meridionale, poi variabile. Al suolo molto debole orientale o variabile.




Previsioni modello GFS, ore 12



Zero termico: in rialzo da 700m a 1100m

Rimescolam: debole

Conc. inquinanti: moderata/elevata

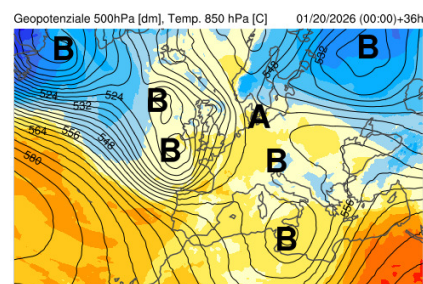


Temp: min -2/+1°, max 5/7°

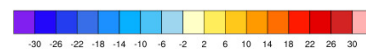
DOMANI, mercoledì 21 gennaio

Giornata in gran parte soleggiata salvo qualche nuvola di passaggio, specialmente verso sera sulla bassa padana.

Vento: a tutte le quote debole da direzione variabile.



Previsioni modello GFS, ore 12



Zero termico: verso 1200m

Rimescolam: debole

Conc. inquinanti: moderata/elevata



Temp: min -1/+2°, max 5/7°

Giovedì 22 gennaio

Nuvolosità nuovamente in aumento su tutta la regione salvo un po' di sole nelle prime ore del mattino. Probabilmente asciutto.

Vento: in quota debole variabile, in serata debole sudoccidentale. Al suolo debole da direzione variabile.

TENDENZA

Venerdì 23 gennaio: cieli grigi che porteranno deboli precipitazioni, più probabili in tarda mattinata e nel pomeriggio, con limite neve attorno a 700m, localmente anche a basse quote sul Piemonte.

Sabato 24 gennaio: solo in parte soleggiato con estesi passaggi nuvolosi e qualche goccia in mattinata e verso sera. Flocchi oltre 800m.

Bollettino completo e aggiornamenti su www.astrogeo.va.it

Previsore: Simone Scapin



Centro Geofisico Prealpino

Bollettino giornaliero per la Lombardia

Web: www.astrogeo.va.it - previsioni registrate telefoniche: 0332 237021

Martedì
20 gennaio 2026

Foglio 2/3
Dati meteo

Osservazioni meteo odierne a Varese, ore 7

Stazione	T °C.	U %	note
Varese CGP	1.4	78	
Campo dei Fiori	-1.4	100	
Varese centro	1.2	79	
Ganna	ND	ND	
Tradate - parco pineta	1.9	100	
Lazzate	2.7	86	
Malpensa	2.0	86	
Milano est	4.0	64	
Bergamo	1.0	86	
Brescia	1.0	93	
Pino L. M.	4.8	ND	
Leggiuno	0.7	77	
Ranco	1.2	81	

Osservazioni h7 a Varese
Cielo: molto nuvoloso (7/8)
Copertura: As
Fenomeni: foschia
Inversione termica: no
Pressione atmosferica: 1027 hPa
Visibilità Campo dei Fiori: attorno a 5 km
Vento Campo dei Fiori: 0 km/h da N

Tempo trascorso nella notte
Nuvolosità a tratti estesa. Precipitazioni assenti. In pianura locali gelate.

Il tempo di ieri

Stazione Varese CGP	Stazione Campo dei Fiori
Temperatura: min 2.4° , max 4.9°	Temperatura: min -1.8° , max 1.9°
Gradi giorno: 16.0	Gradi giorno: 19.8
Umidità: min 82% - max 99%	Umidità: min 76% - max 100%
Pressione: min 1015 hPa - max 1018 hPa	Pressione: min 867 hPa - max 868 hPa
Precipitazioni: 0.4 mm	Precipitazioni: 0.6 mm
Vento filato: 16 km	Vento filato: 80 km
Raffica max: 9 km/h da ovest (ore 12:50)	Raffica max: 14 km/h da NW (ore 03:00)

Dati agrometeorologici
Umidità relativa media: 92%
Stato del suolo: umido
Vento filato a 30cm: 21 km
Evaporazione: 1.1 mm
Temp. ipogee: 0cm 5.2° , -10cm 5.4°
Radiazione globale: 2.0 MJ/m2
Eliofania: 0 min (rel. 0%)

Rischi ambientali

Avvisi e comunicazioni
Rischio valanghe moderato, localmente marcato (III). Consultare bollettini nivometeo.

Pollini
Corylaceae-Nocciolo (conc. bassa). Spore: Cladosporium, Alternaria (conc. bassa)

Indicazioni per il volo libero
Vento in quota debole meridionale al mattino, poi variabile (a 3000m punte di 10 kn). Al suolo molto debole orientale o variabile. Visibilità spesso ridotta al mattino, in progressivo miglioramento.

Rischi			
Valanghe		Gelate	X
Esondazioni		Frane	
Incendi		Trombe d'aria	
Grandine		Turbolenza	

Indicazioni navigazione sui laghi
Navigazione libera



Centro Geofisico Prealpino

Bollettino giornaliero per la Lombardia

Web: www.astrogeo.va.it - previsioni registrate telefoniche: 0332 237021

Martedì

20 gennaio 2026

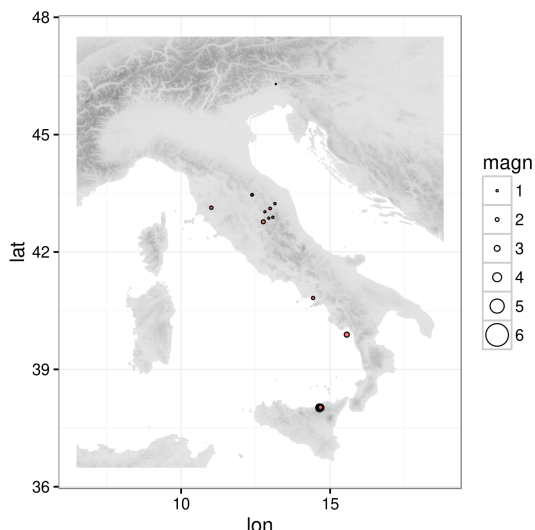
Foglio 3/3

	Sorge	Tram.
oggi	08:00	17:13
domani	07:59	17:14

	Sorge	Tram.	% Illum	Fase
oggi	09:05	19:02	4%	crescente
domani	09:26	20:15	9%	crescente

Attività solare
N. di Wolf: 162
N. gruppi: 8, N. macchie: 82

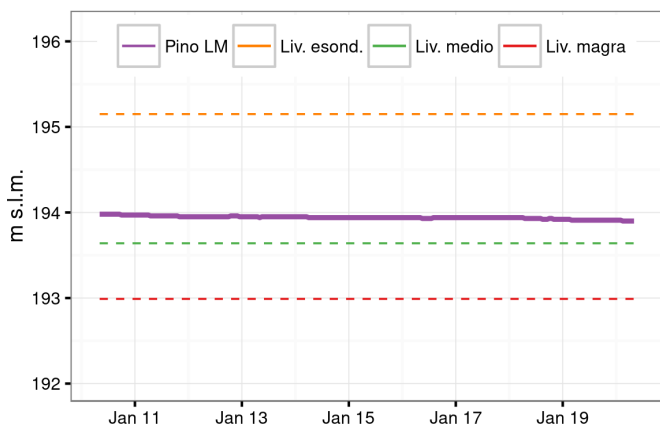
Eventi sismici nelle ultime 24 ore



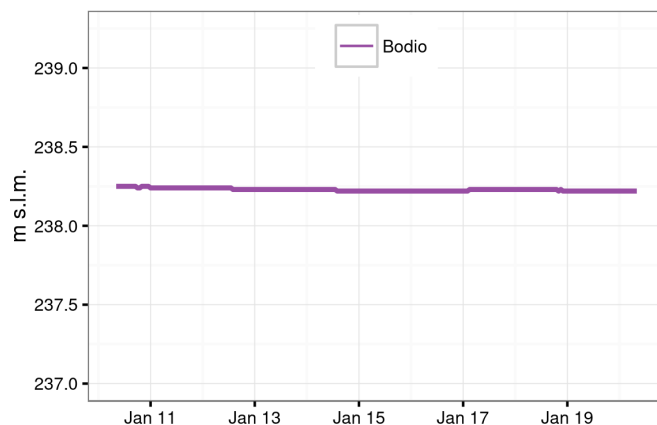
Luogo	Data e ora	Magn.	Prof.
4 km SW Militello Rosmarino (ME)	19/1/2026 17.20	3.7	8.8
2 km W Alcara li Fusi (ME)	19/1/2026 17.21	3.4	8.5
5 km SW Alcara li Fusi (ME)	19/1/2026 17.22	2.8	8.1
Golfo di Policastro (Salerno, Potenza)	20/1/2026 6.33	2.7	9.7
5 km SW Militello Rosmarino (ME)	19/1/2026 21.28	2.7	7.4
3 km SW Militello Rosmarino (ME)	19/1/2026 21.01	2.3	9.4
2 km S Militello Rosmarino (ME)	20/1/2026 6.16	2.3	7.6
2 km SW Alcara li Fusi (ME)	19/1/2026 23.49	2.1	7.4
4 km NE Spoleto (PG)	19/1/2026 17.32	2.1	10.6
2 km W Sampeyre (CN)	20/1/2026 8.21	2.0	7.2

I 10 eventi più rilevanti delle ultime 24h. Ordinamento in funzione della magnitudo.
Dati: INGV (<http://cnt.rm.ingv.it>)

Livello Lago Maggiore



Livello Lago di Varese



Livello Olona

