

Lunedì
12 gennaio 2026
Foglio 1/3
Previsioni meteo



Centro Geofisico Prealpino


Osservatorio G. V. Schiaparelli di Campo dei Fiori - Varese
Fondato nel 1956 da S. Furia

Bollettino giornaliero per la Lombardia

Web: www.astrogeo.va.it - previsioni registrate telefoniche: 0332 237021



Un promontorio anticiclonico dal Mediterraneo occidentale si protende fin sull'Europa centrale associato a tempo stabile, ma andrà indebolendosi via via nei prossimi giorni con l'avvicinamento di un'area depressionaria dall'Atlantico che sospingerà correnti più umide associate a nuvolosità spesso estesa e precipitazioni sporadiche.

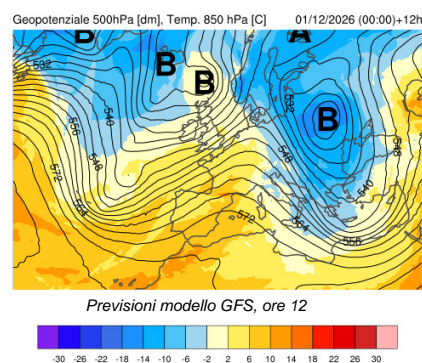


Temp: min -2/+1°, max 5/8°

OGGI, lunedì 12 gennaio

Tempo parzialmente soleggiato ma con passaggi nuvolosi estesi soprattutto al mattino e verso sera, senza precipitazioni. Sulle Alpi zero termico in aumento poco oltre 2000m.

Vento: in quota debole/moderato da NW, poi ovest. Al suolo debole da direzione variabile.



Zero termico: in rialzo fino a 2200m

Rimescolam: debole/moderato

Conc. inquinanti: debole/moderata

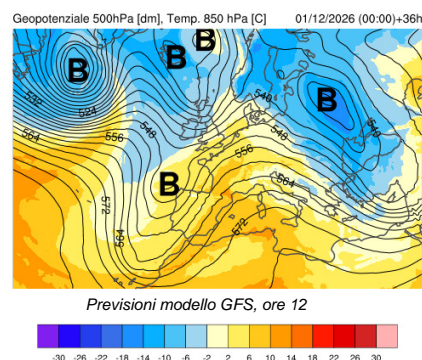


Temp: min 0/3°, max 3/7°

DOMANI, martedì 13 gennaio

Cieli spesso nuvolosi salvo momentanee schiarite. Non esclusa a tratti qualche goccia in pianura e fiocchi sui rilievi oltre 1300m.

Vento: in quota debole/moderato da WSW. Al suolo debole variabile.



Zero termico: da 1700m a 2200m

Rimescolam: debole/moderato

Conc. inquinanti: debole/moderata



Temp: min 1/4°, max 5/8°

Mercoledì 14 gennaio

Molte nuvole, poco sole. Qualche goccia possibile a tratti e nevischio in montagna oltre 1300m.

Vento: in quota debole/moderato da SW. Al suolo debole da direzione variabile.

TENDENZA

Giovedì 15 gennaio: nuvolosità estesa specialmente sulla Pianura Padana dove non è esclusa qualche pioviggine, mentre sui rilievi un po' più di sole.

Venerdì 16 gennaio: graduale aumento della copertura nuvolosa e precipitazioni più probabili, a carattere nevoso oltre 1000m circa.

Bollettino completo e aggiornamenti su www.astrogeo.va.it

Previsore: Simone Scapin



Centro Geofisico Prealpino

Bollettino giornaliero per la Lombardia

Web: www.astrogeo.va.it - previsioni registrate telefoniche: 0332 237021

Lunedì
12 gennaio 2026

Foglio 2/3
Dati meteo

Osservazioni meteo odierne a Varese, ore 7

Stazione	T °C.	U %	note
Varese CGP	0.6	38	
Campo dei Fiori	-0.2	33	
Varese centro	-1.4	47	
Ganna	ND	ND	
Tradate - parco pineta	-0.3	56	
Lazzone	-0.7	69	
Malpensa	-3.0	73	
Milano est	-2.0	74	
Bergamo	-1.0	50	
Brescia	-3.0	86	
Pino L. M.	0.2	ND	
Leggiano	-0.8	72	
Ranco	2.1	55	

Osservazioni h7 a Varese
Cielo: nuvoloso (6/8)
Copertura: As
Fenomeni: -
Inversione termica: no
Pressione atmosferica: 1024 hPa
Visibilità Campo dei Fiori: circa 15 km
Vento Campo dei Fiori: 7 km/h da W

Tempo trascorso nella notte
Inizialmente poco nuvoloso. Via via passaggi nuvolosi a tratti estesi.

Il tempo di ieri

Stazione Varese CGP	Stazione Campo dei Fiori
Temperatura: min 1.3° , max 9.4°	Temperatura: min -2.5° , max 1.1°
Gradi giorno: 15.2	Gradi giorno: 20.8
Umidità: min 17% - max 43%	Umidità: min 24% - max 48%
Pressione: min 1001 hPa - max 1012 hPa	Pressione: min 854 hPa - max 865 hPa
Precipitazioni: 0.0 mm	Precipitazioni: 0.0 mm
Vento filato: 122 km	Vento filato: 503 km
Raffica max: 42 km/h da NW (ore 00:10)	Raffica max: 63 km/h da NW (ore 05:20)

Dati agrometeorologici
Umidità relativa media: 30%
Stato del suolo: asciutto
Vento filato a 30cm: 100 km
Evaporazione: 3.8 mm
Temp. ipogee: 0cm 1.2° , -10cm 2.1°
Radiazione globale: 8.8 MJ/m2
Eliofania: 431 min (rel. 90%)

Rischi ambientali

Avvisi e comunicazioni
Rischio valanghe moderato, localmente marcato (III). Consultare bollettini nivometeo.

Pollini
Il servizio riprende a primavera.

Indicazioni per il volo libero
Vento in quota debole/moderato da NW, in rotazione da ovest nel pomeriggio (a 3000m punte di 25 kn). Al suolo debole da direzione variabile. Visibilità orizzontale generalmente buona.

Rischi			
Valanghe		Gelate	X
Esondazioni		Frane	
Incendi		Trombe d'aria	
Grandine		Turbolenza	

Indicazioni navigazione sui laghi
Navigazione libera



Centro Geofisico Prealpino

Bollettino giornaliero per la Lombardia

Web: www.astrogeo.va.it - previsioni registrate telefoniche: 0332 237021

Lunedì
12 gennaio 2026

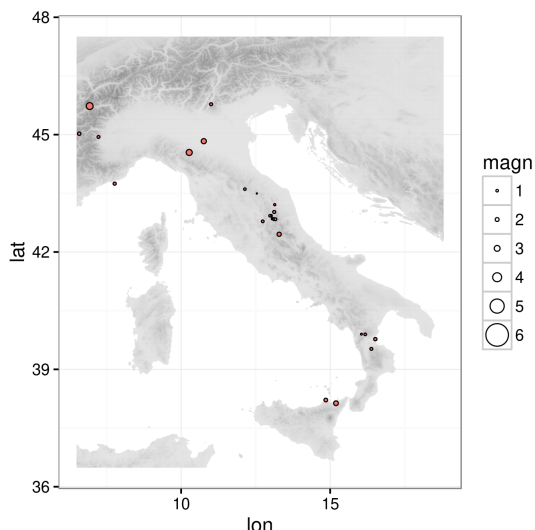
Foglio 3/3

	Sorge	Tram.
oggi	08:04	17:03
domani	08:04	17:04

	Sorge	Tram.	% Illum	Fase
oggi	02:31	12:02	36%	calante
domani	03:38	12:26	26%	calante

Attività solare
N. di Wolf: 84
N.gruppi: 5, N. macchie: 34

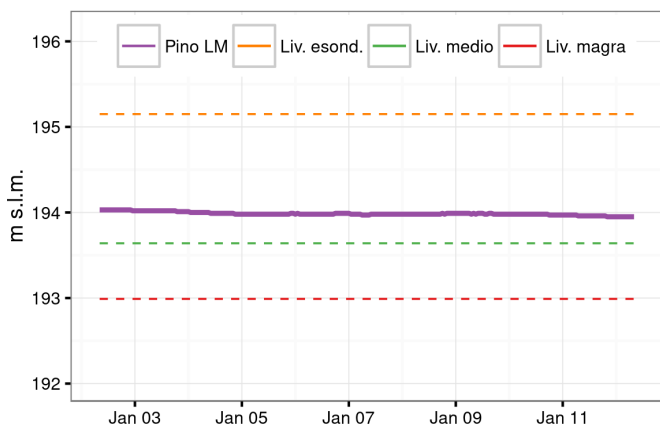
Eventi sismici nelle ultime 24 ore



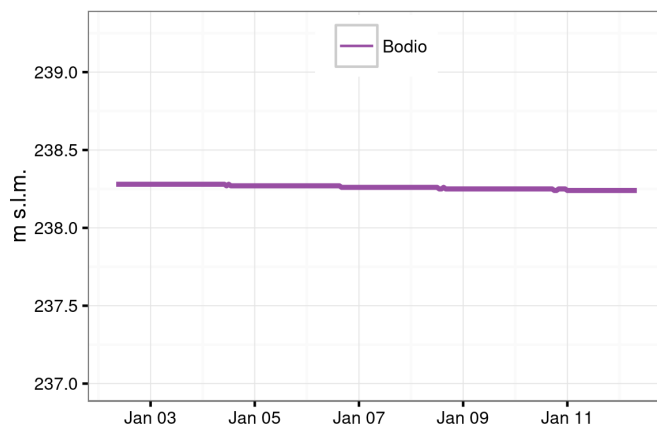
Luogo	Data e ora	Magn.	Prof.
2 km NW La Thuile (AO)	12/1/2026 7.28	3.4	9.3
6 km SW Neviano degli Arduini (PR)	11/1/2026 22.04	3.1	69.9
4 km NW La Thuile (AO)	12/1/2026 4.07	2.7	9.6
1 km S Campagnola Emilia (RE)	11/1/2026 10.57	2.7	8.1
3 km SW Barcellona Pozzo di Gotto (ME)	11/1/2026 19.42	2.5	9.4
1 km E Barete (AQ)	11/1/2026 11.39	2.2	12.7
Confine Italia-Francia (FRANCIA)	11/1/2026 18.57	1.7	8.5
Costa Ionica Cosentina (Cosenza)	11/1/2026 17.10	1.6	10.2
Costa Ligure Occidentale (Imperia)	12/1/2026 6.54	1.5	16.0
2 km N Ala (TN)	11/1/2026 15.51	1.4	10.3

I 10 eventi più rilevanti delle ultime 24h. Ordinamento in funzione della magnitudo.
Dati: INGV (<http://cnt.rm.ingv.it>)

Livello Lago Maggiore



Livello Lago di Varese



Livello Olona

