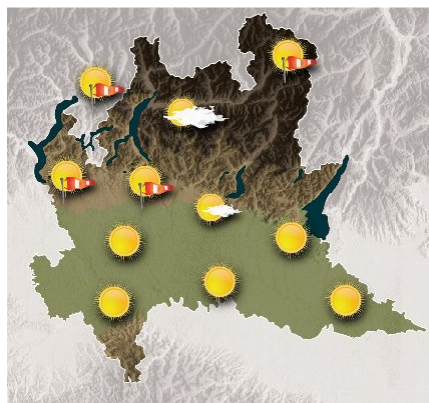




Correnti settentrionali discendono lungo il margine di una bassa pressione che va allontanandosi verso est lasciando spazio a un promontorio anticiclonico associato a condizioni di stabilità prevalente e temperature meno rigide. Con l'avvicinamento di una saccatura dall'Atlantico correnti umide in settimana porteranno a tratti nuvolosità estesa.

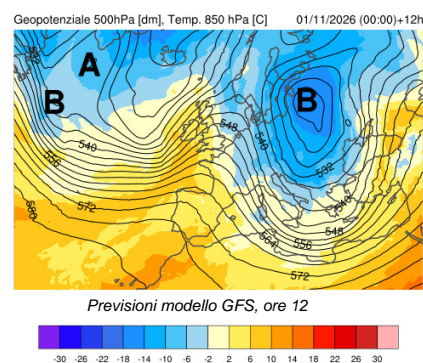


Temp: min -3/+5°, max 5/8°

### OGGI, domenica 11 gennaio

Cieli sereni e limpidi, salvo qualche velatura di nubi alte in serata. In montagna ventilato da nord, a tratti ancora qualche rinforzo fino in pianura al mattino.


Vento: in quota moderato da nord. Favonio in esaurimento al mattino sulle Prealpi e localmente fino in pianura.



Zero termico: circa 1000m

Rimescolam: discreto

Conc. inquinanti: debole

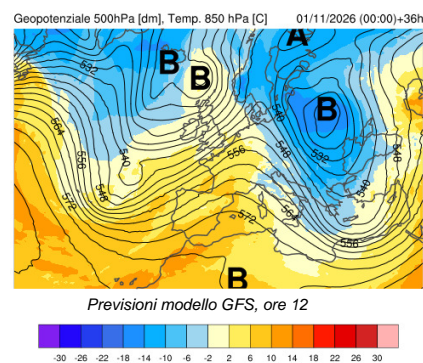


Temp: min -3/+1°, max 4/7°

### DOMANI, lunedì 12 gennaio

Tempo parzialmente soleggiato ma con a tratti passaggi di nubi medio-alte, senza precipitazioni.

Vento: in quota moderato da NW. Al suolo debole variabile.



Zero termico: in rialzo fino a 2000m

Rimescolam: debole/moderato

Conc. inquinanti: debole/moderata



Temp: min 0/4°, max 6/9°

### Martedì 13 gennaio

Nuvolosità spesso estesa salvo qualche temporanea schiarita. Probabilmente asciutto, non esclusa qualche goccia di pioggia o fiocchi oltre 1300m. Meno freddo, in particolare sui rilievi.

Vento: in quota debole/moderato da WSW. Al suolo debole da direzione variabile.

### TENDENZA

Mercoledì 14 e giovedì 15 gennaio: cieli spesso nuvolosi, poco sole. Perlopiù asciutto o soltanto qualche rara goccia.

**Bollettino completo e aggiornamenti su [www.astrogeo.va.it](http://www.astrogeo.va.it)**

**Previsore: Simone Scapin**



# Centro Geofisico Prealpino

## Bollettino giornaliero per la Lombardia

Web: [www.astrogeo.va.it](http://www.astrogeo.va.it) - previsioni registrate telefoniche: 0332 237021

Domenica

11 gennaio 2026

Foglio 2/3

Dati meteo

### Osservazioni meteo odierne a Varese, ore 7

Stazione	T °C.	U %	note
Varese CGP	1.4	41	
Campo dei Fiori	-1.9	44	
Varese centro	0.8	42	
Ganna	ND	ND	
Tradate - parco pineta	3.0	35	
Lazzate	4.3	45	
Malpensa	2.0	55	
Milano est	3.0	44	
Bergamo	0.0	46	
Brescia	-4.0	85	
Pino L. M.	3.1	ND	
Leggiuno	3.9	49	
Ranco	3.7	47	

Osservazioni h7 a Varese
Cielo: sereno (0/8)
Copertura: -
Fenomeni: foehn
Inversione termica: no
Pressione atmosferica: 1017 hPa
Visibilità Campo dei Fiori: oltre 20 km
Vento Campo dei Fiori: 34 km/h da N

Tempo trascorso nella notte
Sereno o poco nuvoloso. Favonio sulle Prealpi e localmente fino in pianura.

### Il tempo di ieri

Stazione Varese CGP	Stazione Campo dei Fiori
Temperatura: min -1.8° , max 7.5°	Temperatura: min -2.4° , max 0.2°
Gradi giorno: 17.4	Gradi giorno: 21.1
Umidità: min 24% - max 99%	Umidità: min 34% - max 68%
Pressione: min 990 hPa - max 1000 hPa	Pressione: min 845 hPa - max 854 hPa
Precipitazioni: 0.0 mm	Precipitazioni: 0.0 mm
Vento filato: 165 km	Vento filato: 750 km
Raffica max: 56 km/h da NW (ore 23:50)	Raffica max: 73 km/h da nord (ore 01:40)

Dati agrometeorologici
Umidità relativa media: 60%
Stato del suolo: asciutto
Vento filato a 30cm: 92 km
Evaporazione: 4.1 mm
Temp. ipogee: 0cm 0.6° , -10cm 1.8°
Radiazione globale: 5.4 MJ/m2
Eliofania: 174 min (rel. 36%)

### Rischi ambientali

Avvisi e comunicazioni
Vento settentrionale in montagna. Favonio al mattino sulle Prealpi e localmente fino in pianura, in esaurimento. Rischio valanghe moderato (II) in aumento a marcato (III) per accumuli neve ventata. Consultare bollettini nivometeo.

Pollini
Il servizio riprende a primavera.

Indicazioni per il volo libero
Vento in quota debole da nord (a 3000m punte di 25 kn). Favonio in mattinata su Prealpi e localmente a bassa quota. Visibilità eccellente.

Rischi			
Valanghe		Gelate	X
Esondazioni		Frane	
Incendi		Trombe d'aria	
Grandine		Turbolenza	X

Indicazioni navigazione sui laghi
Navigazione sconsigliata



# Centro Geofisico Prealpino

## Bollettino giornaliero per la Lombardia

Web: [www.astrogeo.va.it](http://www.astrogeo.va.it) - previsioni registrate telefoniche: 0332 237021

Domenica

11 gennaio 2026

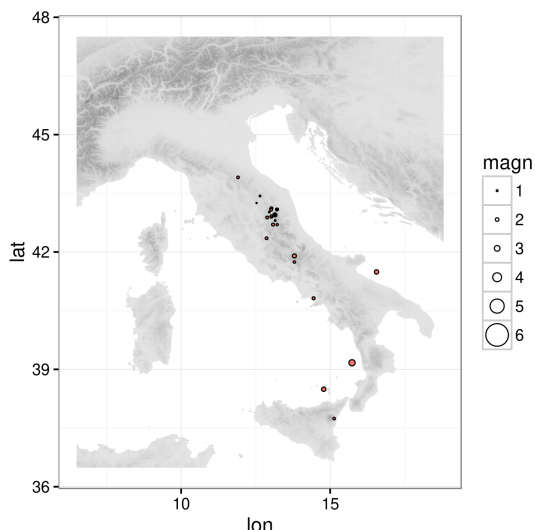
Foglio 3/3

	Sorge	Tram.
oggi	08:05	17:01
domani	08:04	17:03

	Sorge	Tram.	% Illum	Fase
oggi	01:24	11:41	47%	calante
domani	02:31	12:02	36%	calante

Attività solare
N. di Wolf: 65
N.gruppi: 4, N. macchie: 25

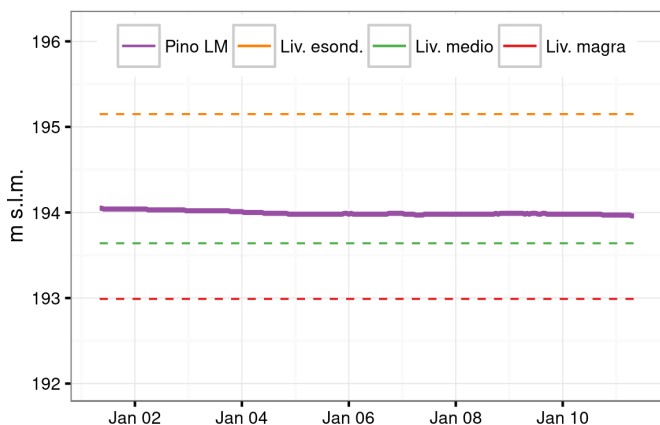
## Eventi sismici nelle ultime 24 ore



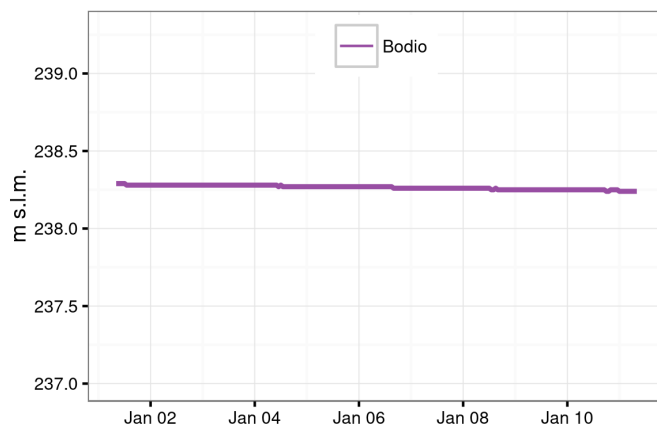
Luogo	Data e ora	Magn.	Prof.
Costa Calabra nord-occidentale (Cosenza)	11/1/2026 7.20	3.2	280.0
Costa Barlettana (Barletta)	10/1/2026 22.19	2.4	6.0
Isole Eolie (Messina)	11/1/2026 5.44	2.4	10.3
4 km SE Bisegna (AQ)	10/1/2026 12.12	2.2	17.0
1 km NE Ussita (MC)	10/1/2026 15.30	2.2	9.5
Ussita (MC)	10/1/2026 15.29	1.9	13.4
4 km SW Cessapalombo (MC)	10/1/2026 12.44	1.6	5.0
6 km E Cascia (PG)	10/1/2026 21.21	1.6	15.3
Vesuvio	10/1/2026 9.32	1.6	1.0
3 km NW Preci (PG)	10/1/2026 14.21	1.5	10.7

I 10 eventi più rilevanti delle ultime 24h. Ordinamento in funzione della magnitudo.  
Dati: INGV (<http://cnt.rm.ingv.it>)

## Livello Lago Maggiore



## Livello Lago di Varese



## Livello Olona

