



Una perturbazione in arrivo dalle Isole Britanniche ha raggiunto le Alpi ma il N-Italia resterà perlopiù protetto dallo sbarramento montuoso. La perturbazione sarà seguita da venti freddi settentrionali con ricaduta di favonio sabato e domenica sul versante Sud-alpino.

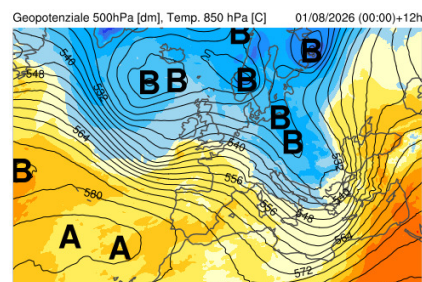


Temp: min -8/-3°, max 3/5°

OGGI, giovedì 8 gennaio

All'alba estese gelate, e nebbie sulla bassa padana. In giornata freddo sole invernale con velature di nubi alte e nebbie in dissoluzione. Sulle Alpi invece nuvoloso e nevicate lungo il confine ma un po' meno freddo.

Vento: in quota forte da W-NW, al suolo debole variabile



Previsioni modello GFS, ore 12

Zero termico: da 800m a 1200 m

Rimescolam: discreto

Conc. inquinanti: moderata (pm10)

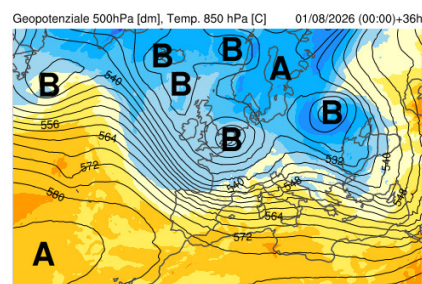


Temp: min -2/0°, max 3/5°

DOMANI, venerdì 9 gennaio

Solo in parte soleggiato con passaggi nuvolosi anche estesi. Nevicate lungo le Alpi, forse qualche fiocco di neve fin sulle Orobie e Prealpi. Temperature minime in rialzo, massime stazionarie.

Vento: in quota moderato da W, al suolo debole variabile, in rotazione da Nord-NW in serata.



Previsioni modello GFS, ore 12

Zero termico: 800m, -4°C a 2000 m.

Rimescolam: discreto

Conc. inquinanti: moderata (pm10)



Temp: min -2/1°, max 7/8°

Sabato 10 gennaio

Soleggiato. Ventilato da Nord con favonio in area pedemontana. Lungo le Alpi di confine molte nuvole e deboli nevicate. Passaggi di nubi medio-alte anche sulle Prealpi. Meno freddo, rialzo delle temperature massime.

Vento: in quota forte da NW, sulle Prealpi moderato da Nord, via via più debole fino a basse quote

TENDENZA

Domenica 11 gennaio: soleggiato, limpido, ventilato da Nord. Favonio a tratti fin sull'alta pianura. Massime 7/8°C.

Lunedì 12 gennaio: passaggi nuvolosi estesi. Ancora neve lungo le Alpi. Forse qualche fiocco fino in pianura in serata, altrimenti asciutto.

Bollettino completo e aggiornamenti su www.astrogeo.va.it

Previsore: Paolo Valisa



Centro Geofisico Prealpino

Bollettino giornaliero per la Lombardia

Web: www.astrogeo.va.it - previsioni registrate telefoniche: 0332 237021

Giovedì
8 gennaio 2026

Foglio 2/3
Dati meteo

Osservazioni meteo odierne a Varese, ore 7

Stazione	T °C.	U %	note
Varese CGP	-4.9	57	
Campo dei Fiori	-3.2	33	
Varese centro	-5.8	66	
Ganna	-9.5	85	brina
Tradate - parco pineta	-5.9	87	brina
Lazzone	-5.6	89	brina
Malpensa	-7.0	85	brina
Milano est	-6.0	92	brina
Bergamo	-5.0	67	
Brescia	-4.0	92	brina
Pino L. M.	-1.6	90	brina
Leggiano	-4.0	92	brina
Ranco	-4.7	94	brina

Osservazioni h7 a Varese
Cielo: poco nuvoloso (3/8)
Copertura: Altostrati
Fenomeni: gelo intenso
Inversione termica: lieve
Pressione atmosferica: 1001 hPa
Visibilità Campo dei Fiori: 20 km
Vento Campo dei Fiori: 18 km/h da NE

Tempo trascorso nella notte
Sereno o velature di nubi medio-alte

Il tempo di ieri

Stazione Varese CGP	Stazione Campo dei Fiori
Temperatura: min -6.0° , max 2.7°	Temperatura: min -7.7° , max -1.3°
Gradi giorno: 23.0	Gradi giorno: 24.9
Umidità: min 35% - max 99%	Umidità: min 14% - max 61%
Pressione: min 999 hPa - max 1001 hPa	Pressione: min 852 hPa - max 854 hPa
Precipitazioni: 0.0 mm	Precipitazioni: 0.0 mm
Vento filato: 60 km	Vento filato: 375 km
Raffica max: 14 km/h da sud (ore 13:10)	Raffica max: 38 km/h da nord (ore 09:10)

Dati agrometeorologici
Umidità relativa media: 75%
Stato del suolo: gelato
Vento filato a 30cm: 56 km
Evaporazione: 2.2 mm
Temp. ipogee: 0cm -0.0°, -10cm 1.9°
Radiazione globale: 9.0 MJ/m2
Eliofania: 413 min (rel. 88%)

Rischi ambientali

Avvisi e comunicazioni
L'assenza di vento e il ristagno di aria fredda favorisce ancora oggi la concentrazione di inquinanti al suolo (polveri sottili). Rischio valanghe moderato (II) in aumento domani a marcato (III) per accumuli neve ventata. Consultare bollettini nivometeo.

Pollini
Il servizio riprende a primavera.

Indicazioni per il volo libero
Vento in quota tra 1500 e 2000 m moderato (25 KT) da W-NW, a quote inferiori debole variabile ma perlopiù meridionale. Ottima visibilità.

Rischi			
Valanghe	X	Gelate	
Esondazioni		Frane	
Incendi		Trombe d'aria	
Grandine		Turbolenza	

Indicazioni navigazione sui laghi
Navigazione libera



Centro Geofisico Prealpino

Bollettino giornaliero per la Lombardia

Web: www.astrogeo.va.it - previsioni registrate telefoniche: 0332 237021

Giovedì

8 gennaio 2026

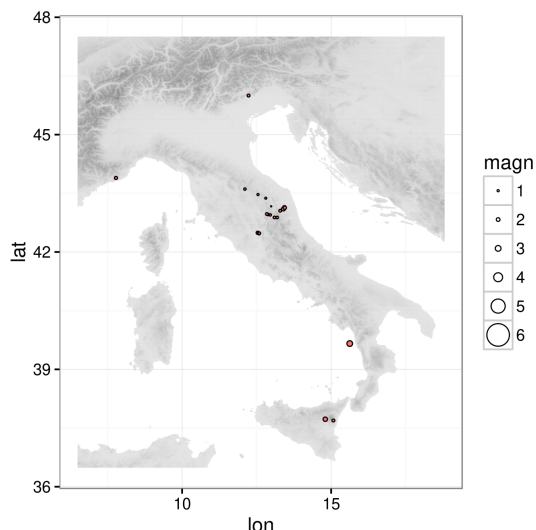
Foglio 3/3

	Sorge	Tram.
oggi	08:06	16:58
domani	08:06	16:59

	Sorge	Tram.	% Illum	Fase
oggi	23:10	10:51	77%	calante
domani	--:--	11:07	68%	calante

Attività solare
N. di Wolf: 118
N. gruppi: 7, N. macchie: 48

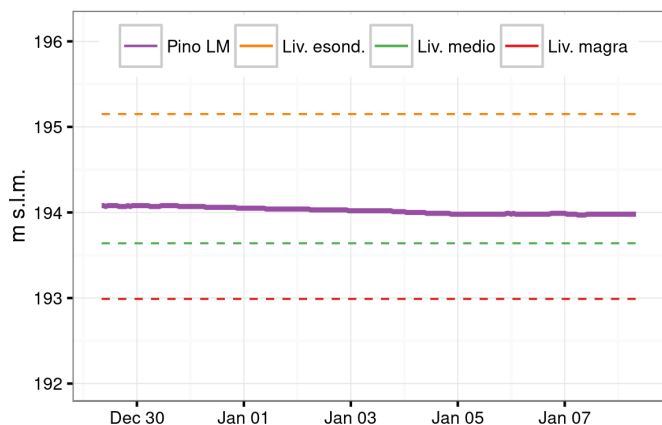
Eventi sismici nelle ultime 24 ore



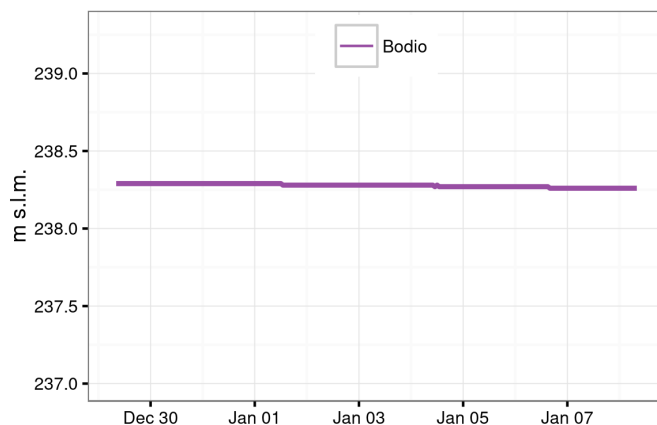
Luogo	Data e ora	Magn.	Prof.
Costa Calabra nord-occidentale (Cosenza)	7/1/2026 10.40	3.0	265.8
7 km NW Adrano (CT)	7/1/2026 12.57	2.4	12.7
Sant'Angelo in Pontano (MC)	8/1/2026 0.00	2.0	23.0
7 km SW Bronte (CT)	7/1/2026 10.29	1.8	13.6
2 km W Montappone (FM)	8/1/2026 1.54	1.8	29.3
3 km SE Loro Piceno (MC)	8/1/2026 0.31	1.7	28.6
4 km SE Narni (TR)	7/1/2026 11.31	1.7	16.2
7 km SE Narni (TR)	7/1/2026 18.46	1.6	10.2
1 km NE Ceriana (IM)	7/1/2026 18.23	1.6	8.8
3 km W Montappone (FM)	8/1/2026 1.47	1.5	30.1

I 10 eventi più rilevanti delle ultime 24h. Ordinamento in funzione della magnitudo.
Dati: INGV (<http://cnt.rm.ingv.it>)

Livello Lago Maggiore



Livello Lago di Varese



Livello Olona

