



Masse d'aria di origine polare raggiungono la regione Padano-Alpina spinte dalla bassa pressione con minimo sull'Europa nord-orientale. Le temperature si abbassano sensibilmente. Sulla pianura l'afflusso di aria umida nei bassi strati porterà alla formazione di nuvolosità stratificata con rare e deboli precipitazioni.

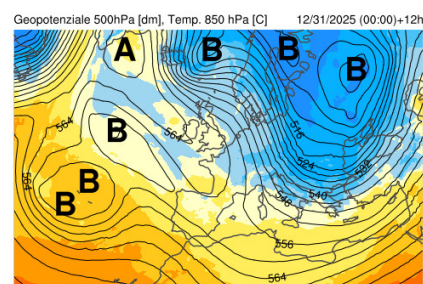


Temp: min -3/1°, max 4/6°

### OGGI, mercoledì 31 dicembre

All'alba e al mattino nuvole basse con possibili pioviggini tra Garda e Iseo. In giornata via via ben soleggiato su tutta la regione. Sulla fascia alpina sereno tutto il giorno. Più freddo con gelate diffuse in serata e nella notte.

Vento: in quota moderato da Nord, al suolo debole orientale.



Previsioni modello GFS, ore 12



Zero termico: verso 1200m

Rimescolam: scarso

Conc. inquinanti: alta

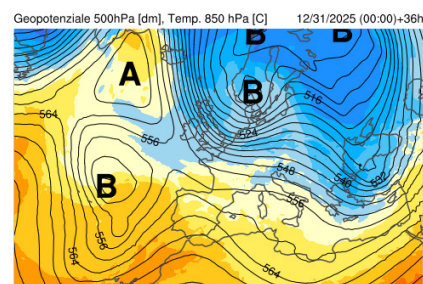


Temp: min -6/-1°, max 4/6°

### DOMANI, giovedì 1 gennaio

Gelate estese nella notte e all'alba. Al mattino e nel primo pomeriggio soleggiato. In seguito via via molto nuvoloso. Freddo durante il giorno con massime spesso inferiori ai 5°.

Vento: in quota moderato WNW, al suolo debole variabile.



Previsioni modello GFS, ore 12



Zero termico: verso 1300m

Rimescolam: scarso

Conc. inquinanti: alta



Temp: min -6/-1°, max 5/8°

### Venerdì 2 gennaio

Gelate estese all'alba. Parzialmente soleggiato con schiarite estese su Verbano, Lario, Orobie e Bassa Valtellina. Nuvolosità estesa sulla pianura. Asciutto. Temperature in lieve aumento nei valori massimi.

Vento: moderato/forte da ovest, al suolo debole da Ovest.

### TENDENZA

Sabato 3 gennaio: soleggiato fino a sera, poi nuvolosità estesa. Temperature in lieve aumento.

Domenica 4 gennaio: passaggi nuvolosi nella notte e in mattinata poi sereno. Temperature senza variazioni.

**Bollettino completo e aggiornamenti su [www.astrogeo.va.it](http://www.astrogeo.va.it)**

**Previsore: Camilla Galli**



# Centro Geofisico Prealpino

## Bollettino giornaliero per la Lombardia

Web: [www.astrogeo.va.it](http://www.astrogeo.va.it) - previsioni registrate telefoniche: 0332 237021

Mercoledì	Foglio 2/3
31 dicembre 2025	Dati meteo

### Osservazioni meteo odierne a Varese, ore 7

Stazione	T °C.	U %	note
Varese CGP	0.8	93	
Campo dei Fiori	-3.1	100	
Varese centro	0.0	99	
Ganna	ND	ND	
Tradate - parco pineta	0.4	ND	
Lazzate	0.5	92	
Malpensa	2.0	86	
Milano est	1.0	93	
Bergamo	2.0	93	
Brescia	4.0	80	
Pino L. M.	2.1	ND	
Leggiuno	0.2	99	
Ranco	0.8	99	

Osservazioni h7 a Varese
Cielo: coperto (8/8)
Copertura: nubi medio basse
Fenomeni: --
Inversione termica: no
Pressione atmosferica: 1010 hPa
Visibilità Campo dei Fiori: circa 15 km
Vento Campo dei Fiori: 4 km/h da N

Tempo trascorso nella notte
coperto.

### Il tempo di ieri

Stazione Varese CGP	Stazione Campo dei Fiori
Temperatura: min -0.8° , max 6.8°	Temperatura: min -2.8° , max 6.5°
Gradi giorno: 17.7	Gradi giorno: 16.8
Umidità: min 54% - max 99%	Umidità: min 17% - max 100%
Pressione: min 1001 hPa - max 1009 hPa	Pressione: min 856 hPa - max 861 hPa
Precipitazioni: 0.0 mm	Precipitazioni: 0.0 mm
Vento filato: 82 km	Vento filato: 490 km
Raffica max: 26 km/h da est (ore 14:00)	Raffica max: 63 km/h da NE (ore 09:20)

Dati agrometeorologici
Umidità relativa media: 81%
Stato del suolo: umido
Vento filato a 30cm: 85 km
Evaporazione: 0.7 mm
Temp. ipogee: 0cm 3.2° , -10cm 4.7°
Radiazione globale: 7.1 MJ/m2
Eliofania: 330 min (rel. 72%)

### Rischi ambientali

Avvisi e comunicazioni
Elevata concentrazione di inquinanti (polveri sottili). Diminuzione delle temperature, più marcata in montagna. Rischio valanghe generalmente moderato (II).

Pollini
Il servizio riprende a primavera.

Indicazioni per il volo libero
Vento in quota moderato da Nord (25 KT oltre 2000 m), al solo debole orientale.

Rischi			
Valanghe		Gelate	XX
Esondazioni		Frane	
Incendi		Trombe d'aria	
Grandine		Turbolenza	

Indicazioni navigazione sui laghi
Prudenza, solo per esperti




# Centro Geofisico Prealpino


## Bollettino giornaliero per la Lombardia

Web: [www.astrogeo.va.it](http://www.astrogeo.va.it) - previsioni registrate telefoniche: 0332 237021

Mercoledì  
31 dicembre 2025

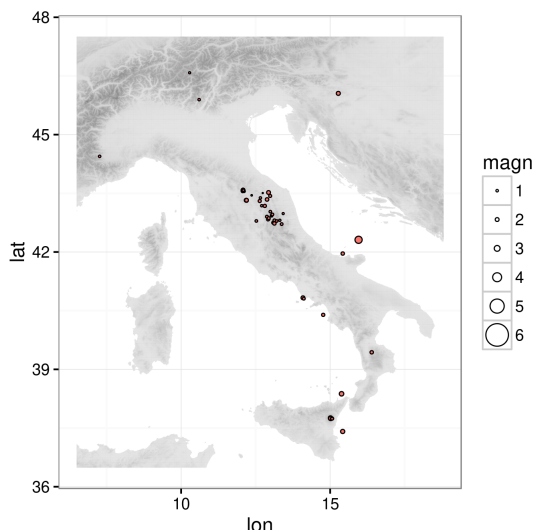
Foglio 3/3

	Sorge	Tram.
oggi	08:07	16:50
domani	08:07	16:51

	Sorge	Tram.	% Illum	Fase
oggi	13:36	04:53	88%	crescente
domani	14:23	06:16	94%	crescente

Attività solare
N. di Wolf: 141
N.gruppi: 9, N. macchie: 51

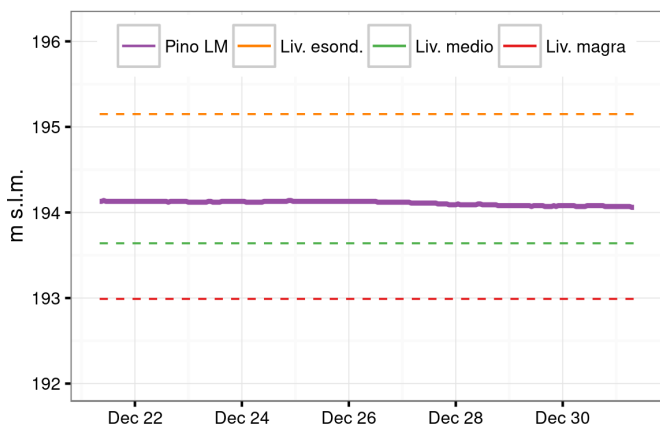
## Eventi sismici nelle ultime 24 ore



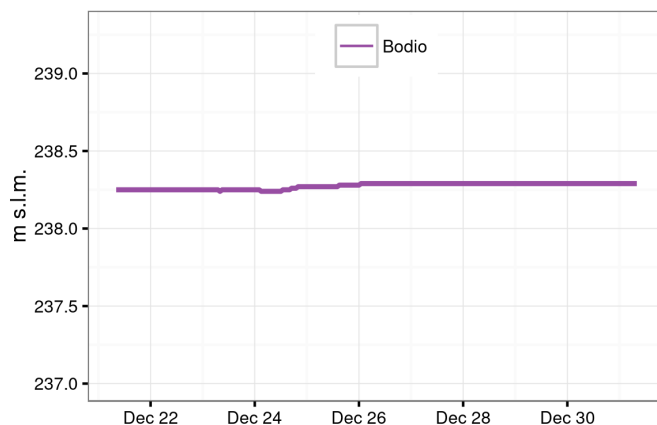
Luogo	Data e ora	Magn.	Prof.
Adriatico Centrale (MARE)	30/12/2025 21.03	3.5	11.4
Costa Siciliana nord-orientale (Messina)	30/12/2025 9.28	2.4	121.0
9 km W Milo (CT)	30/12/2025 15.32	2.3	0.7
10 km W Milo (CT)	30/12/2025 12.34	2.2	1.7
Costa Catanese (Catania)	30/12/2025 19.11	2.2	22.4
9 km W Milo (CT)	30/12/2025 17.33	2.2	0.5
9 km NE Lisciano Niccone (PG)	31/12/2025 4.20	2.1	9.4
Slovenia (SLOVENIA)	30/12/2025 14.39	2.1	10.0
4 km NE Anghiari (AR)	30/12/2025 14.28	2.0	9.2
Campi Flegrei	30/12/2025 13.40	2.0	2.7

I 10 eventi più rilevanti delle ultime 24h. Ordinamento in funzione della magnitudo.  
Dati: INGV (<http://cnt.rm.ingv.it>)

## Livello Lago Maggiore



## Livello Lago di Varese



## Livello Olona

