




Dopo le piogge di Natale un vasto anticiclone centrato sul Mare del Nord va prendendo forza e porterà condizioni di stabilità persistente. Oggi e nei prossimi giorni prevarrà tempo soleggiato ma con possibile sviluppo di foschia sulla pianura e qualche nebbia nelle ore più fredde. Mite in montagna con rialzo dello zero termico nel fine settimana.

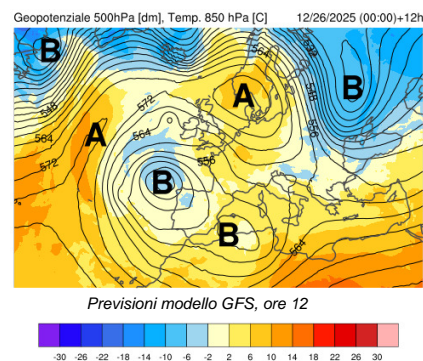


Temp: min 2/5°, max 6/9°


### OGGI, venerdì 26 dicembre

Giornata soleggiata salvo qualche nuvola residua al mattino sul Piemonte e la Lombardia occidentale, in dissolvimento. Sulle Alpi zero termico in aumento fino a 1800m.

Vento: in quota debole da SE, poi da est. Al suolo debole orientale al mattino, poi variabile.



Zero termico: da 1000m a 1800m  
Rimescolam: moderato  
Conc. inquinanti: debole

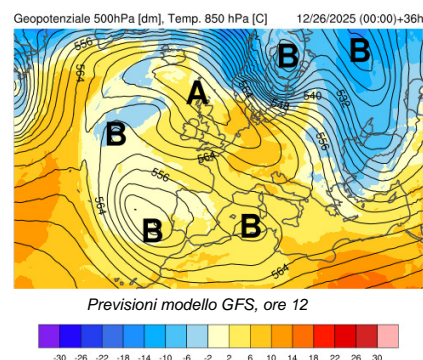


Temp: min 0/3°, max 7/10°


### DOMANI, sabato 27 dicembre

Tempo soleggiato con solo un po' di foschia sulla Pianura Padana e locali nebbie durante la notte. All'alba possibili gelate in pianura.

Vento: in quota debole da ESE. Al suolo debole da direzione variabile.



Zero termico: in aumento fino a 3000m  
Rimescolam: debole  
Conc. inquinanti: moderata/elevata



Temp: min 0/3°, max 7/11°

### Domenica 28 dicembre

Bel tempo su tutta la regione. Mite sui rilievi con zero termico prossimo a 3000m. Sulla pianura formazione di foschia e qualche nebbia durante la notte.

Vento: in quota debole da NE. Al suolo debole orientale o variabile.

### TENDENZA

Lunedì 29 e martedì 30 dicembre: prosegue tempo stabile, in gran parte soleggiato ma con formazione di locali nebbie notturne sulla pianura in dissolvimento poi al mattino.

**Bollettino completo e aggiornamenti su [www.astrogeo.va.it](http://www.astrogeo.va.it)**

**Previsore: Simone Scapin**



# Centro Geofisico Prealpino

## Bollettino giornaliero per la Lombardia

Web: [www.astrogeo.va.it](http://www.astrogeo.va.it) - previsioni registrate telefoniche: 0332 237021

Venerdì	Foglio 2/3
26 dicembre 2025	Dati meteo

### Osservazioni meteo odierne a Varese, ore 7

Stazione	T °C.	U %	note
Varese CGP	2.5	99	
Campo dei Fiori	-0.9	100	
Varese centro	1.6	100	
Ganna	ND	ND	
Tradate - parco pineta	ND	ND	
Lazzate	3.6	96	
Malpensa	5.0	93	
Milano est	4.0	80	
Bergamo	4.0	86	
Brescia	3.0	93	
Pino L. M.	6.0	ND	
Leggiano	2.5	100	
Ranco	3.8	99	

Osservazioni h7 a Varese
Cielo: poco nuvoloso (2/8)
Copertura: As
Fenomeni: -
Inversione termica: no
Pressione atmosferica: 1028 hPa
Visibilità Campo dei Fiori: circa 10 km
Vento Campo dei Fiori: 0 km/h

Tempo trascorso nella notte
Dapprima molto nuvoloso con precipitazioni in esaurimento. Via via apertura di schiarite a partire da est.

### Il tempo di ieri

Stazione Varese CGP	Stazione Campo dei Fiori
Temperatura: min 2.2° , max 4.2°	Temperatura: min -0.7° , max 0.2°
Gradi giorno: 16.6	Gradi giorno: 20.1
Umidità: min 99% - max 99%	Umidità: min 100% - max 100%
Pressione: min 1007 hPa - max 1015 hPa	Pressione: min 859 hPa - max 867 hPa
Precipitazioni: 7.4 mm	Precipitazioni: 5.6 mm
Vento filato: 23 km	Vento filato: 48 km
Raffica max: 7 km/h da SE (ore 10:10)	Raffica max: 20 km/h da ovest (ore 11:50)

Dati agrometeorologici
Umidità relativa media: 99%
Stato del suolo: asciutto
Vento filato a 30cm: 28 km
Evaporazione: 3.3 mm
Temp. ipogee: 0cm 5.8° , -10cm 6.7°
Radiazione globale: 1.3 MJ/m2
Eliofania: 0 min (rel. 0%)

### Rischi ambientali

Avvisi e comunicazioni
Nei prossimi giorni è atteso un progressivo aumento delle concentrazioni di inquinanti (polveri sottili) a causa del persistere di condizioni di stabilità.

Pollini
Il servizio riprende a primavera.

Indicazioni per il volo libero
Vento in quota debole da SE, in rotazione da est (a 3000m punte di 20 kn in serata). Al suolo debole da direzione variabile. Visibilità localmente ridotta nelle ore più fredde, generalmente buona in giornata.

Rischi			
Valanghe		Gelate	X
Esondazioni		Frane	
Incendi		Trombe d'aria	
Grandine		Turbolenza	

Indicazioni navigazione sui laghi
Navigazione libera




# Centro Geofisico Prealpino


## Bollettino giornaliero per la Lombardia

Web: [www.astrogeo.va.it](http://www.astrogeo.va.it) - previsioni registrate telefoniche: 0332 237021

Venerdì  
26 dicembre 2025

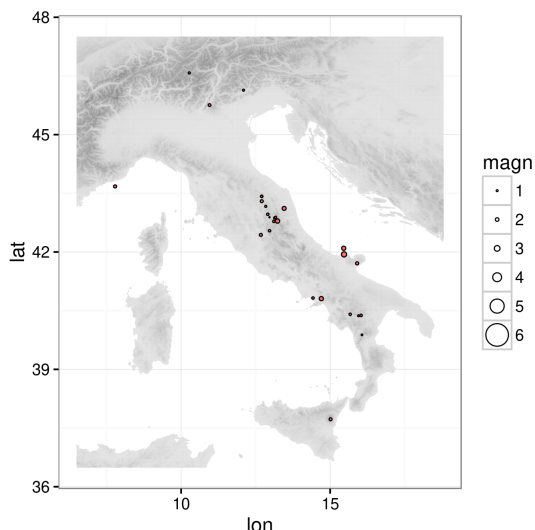
Foglio 3/3

	Sorge	Tram.
oggi	08:06	16:46
domani	08:06	16:47

	Sorge	Tram.	% Illum	Fase
oggi	11:37	23:36	40%	crescente
domani	11:55	--:--	51%	crescente

Attività solare
N. di Wolf: 113
N.gruppi: 8, N. macchie: 33

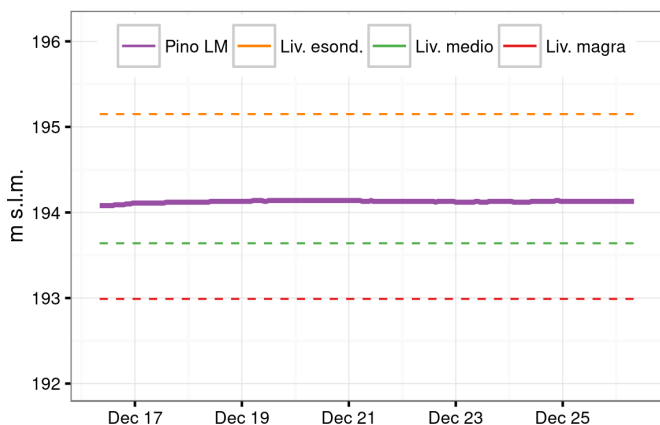
## Eventi sismici nelle ultime 24 ore



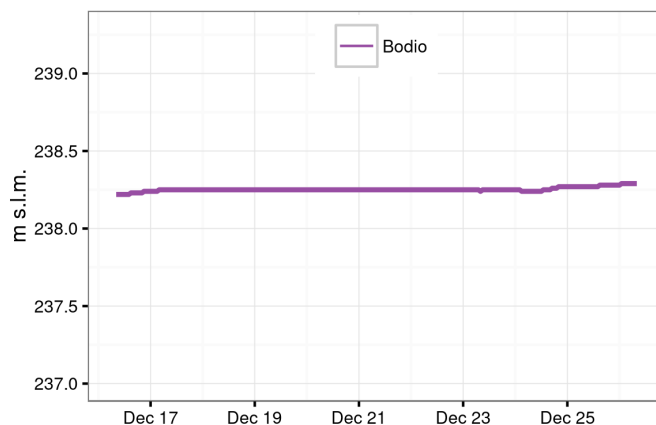
Luogo	Data e ora	Magn.	Prof.
Costa Garganica (Foggia)	26/12/2025 5.09	2.8	1.1
6 km W Arquata del Tronto (AP)	25/12/2025 17.47	2.4	10.7
1 km NE Siano (SA)	25/12/2025 21.40	2.3	7.8
Costa Garganica (Foggia)	26/12/2025 6.02	2.3	10.0
2 km W Falerone (FM)	25/12/2025 12.09	2.2	19.2
Costa Ligure Occidentale (Imperia)	25/12/2025 22.36	1.7	9.3
4 km W Monte Sant'Angelo (FG)	25/12/2025 16.16	1.7	23.1
5 km W Fossato di Vico (PG)	25/12/2025 21.58	1.6	10.4
3 km E Confini (RI)	25/12/2025 19.48	1.6	7.3
8 km W Zafferana Etnea (CT)	25/12/2025 22.56	1.6	3.7

I 10 eventi più rilevanti delle ultime 24h. Ordinamento in funzione della magnitudo.  
Dati: INGV (<http://cnt.rm.ingv.it>)

## Livello Lago Maggiore



## Livello Lago di Varese



## Livello Olona

