



La bassa pressione sulla Francia spinge correnti umide orientali verso la Pianura Padana associate a nuvolosità estesa e qualche debole precipitazione. Nel fine settimana è attesa la discesa di aria fredda dalla Scandinavia verso le Alpi con diminuzione delle temperature sui rilievi e da metà settimana anche sul resto delle regioni settentrionali.

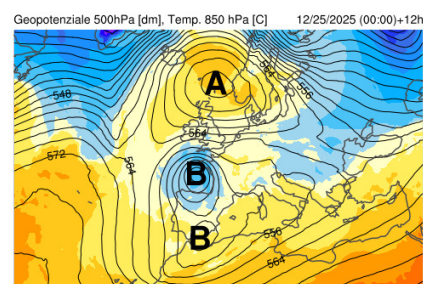


Temp: min 4/6°, max 7/9°

### OGGI, giovedì 25 dicembre

Cielo molto nuvoloso con schiarite irregolari sui rilievi. A tratti deboli precipitazioni diffuse, nevose oltre 800-1000 m più probabili su Piemonte e Lombardia occidentale. Spesso asciutto nel primo pomeriggio.

Vento: in quota moderato da SE, al suolo rinforzi orientali, specie sulle province di MN e BS.




Previsioni modello GFS, ore 12



Zero termico: da 800m a 1300m

Rimescolam: buono

Conc. inquinanti: bassa

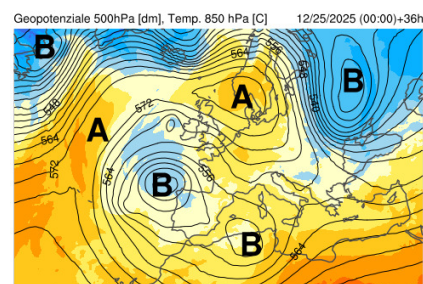


Temp: min 1/4°, max 8/10°

### DOMANI, venerdì 26 dicembre

Nuvoloso al mattino con residue deboli precipitazioni. In giornata asciutto con schiarite soleggiate. Mite durante il giorno e temperature in calo la sera con gelate nella notte.

Vento: in quota moderato da ESE, al suolo debole orientale.



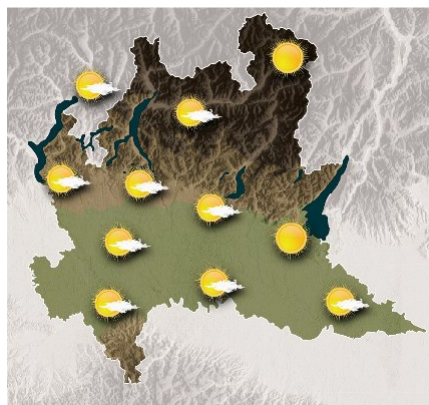
Previsioni modello GFS, ore 12



Zero termico: verso 1600m

Rimescolam: scarso

Conc. inquinanti: bassa



Temp: min -3/3°, max 9/12°

### Sabato 27 dicembre

Soleggiato e asciutto. Foschia e locali nebbie sulla pianura nelle ore più fredde. All'alba locali gelate. In giornata mite.

Vento: in quota moderato da NNE, al suolo debole da ENE.

### TENDENZA

Domenica 28 e lunedì 29 dicembre: soleggiato. Asciutto. Foschia e banchi di nebbia sulla pianura nella notte. Temperature senza variazioni.

**Bollettino completo e aggiornamenti  
su [www.astrogeo.va.it](http://www.astrogeo.va.it)**

**Previsore: Camilla Galli**



# Centro Geofisico Prealpino

## Bollettino giornaliero per la Lombardia

Web: [www.astrogeo.va.it](http://www.astrogeo.va.it) - previsioni registrate telefoniche: 0332 237021

Giovedì

25 dicembre 2025

Foglio 2/3

Dati meteo

### Osservazioni meteo odierne a Varese, ore 7

| Stazione               | T °C. | U % | note |
|------------------------|-------|-----|------|
| Varese CGP             | 3.0   | 99  |      |
| Campo dei Fiori        | -0.0  | 100 |      |
| Varese centro          | 2.8   | 100 |      |
| Ganna                  | ND    | ND  |      |
| Tradate - parco pineta | ND    | ND  |      |
| Lazzate                | 4.6   | 97  |      |
| Malpensa               | 5.0   | 93  |      |
| Milano est             | 6.0   | 93  |      |
| Bergamo                | ND    | ND  |      |
| Brescia                | 6.0   | 93  |      |
| Pino L. M.             | 4.9   | ND  |      |
| Leggiano               | 2.4   | 100 |      |
| Ranco                  | 3.9   | 99  |      |

| Osservazioni h7 a Varese               |
|--|
| Cielo: coperto (8/8)                   |
| Copertura: nubi medio basse            |
| Fenomeni: --                           |
| Inversione termica: no                 |
| Pressione atmosferica: 1011 hPa        |
| Visibilità Campo dei Fiori: nelle nubi |
| Vento Campo dei Fiori: 0 km/h da SW    |

| Tempo trascorso nella notte      |
|----------------------------------|
| coperto. A tratti deboli piogge. |

### Il tempo di ieri

| Stazione Varese CGP                     | Stazione Campo dei Fiori               |
|---|--|
| Temperatura: min 1.9° , max 6.5°        | Temperatura: min -1.3° , max 5.1°      |
| Gradi giorno: 15.5                      | Gradi giorno: 18.5                     |
| Umidità: min 79% - max 99%              | Umidità: min 75% - max 100%            |
| Pressione: min 997 hPa - max 1007 hPa   | Pressione: min 852 hPa - max 859 hPa   |
| Precipitazioni: 19.4 mm                 | Precipitazioni: 16.2 mm                |
| Vento filato: 67 km                     | Vento filato: 224 km                   |
| Raffica max: 17 km/h da est (ore 10:20) | Raffica max: 38 km/h da SE (ore 10:10) |

| Dati agrometeorologici              |
|-------------------------------------|
| Umidità relativa media: 97%         |
| Stato del suolo: bagnato            |
| Vento filato a 30cm: 51 km          |
| Evaporazione: 5.1 mm                |
| Temp. ipogee: 0cm 6.4° , -10cm 7.2° |
| Radiazione globale: 0.7 MJ/m2       |
| Eliofania: 8 min (rel. 1%)          |

### Rischi ambientali

| Avvisi e comunicazioni  |
|---|
| Questa mattina deboli nevicate sui rilievi oltre 800-1000m.<br>Oggi sono attesi rinforzi di vento orientale sulla Pianura Padana (raffiche fino a 50-60 km/h) |

| Pollini                           |
|-----------------------------------|
| Il servizio riprende a primavera. |

| Indicazioni per il volo libero  |
|---|
| Vento in quota moderato da ESE (a 3000m punte di 25-30kn in serata), al suolo rinforzi di vento orientale. Visibilità a tratti ridotta. |

| Rischi      |  |               |  |
|-------------|--|---------------|--|
| Valanghe    |  | Gelate        |  |
| Esondazioni |  | Frane         |  |
| Incendi     |  | Trombe d'aria |  |
| Grandine    |  | Turbolenza    |  |

| Indicazioni navigazione sui laghi |
|-----------------------------------|
| Prudenza, solo per esperti        |
|                                   |



# Centro Geofisico Prealpino

## Bollettino giornaliero per la Lombardia

Web: [www.astrogeo.va.it](http://www.astrogeo.va.it) - previsioni registrate telefoniche: 0332 237021

Giovedì  
25 dicembre 2025

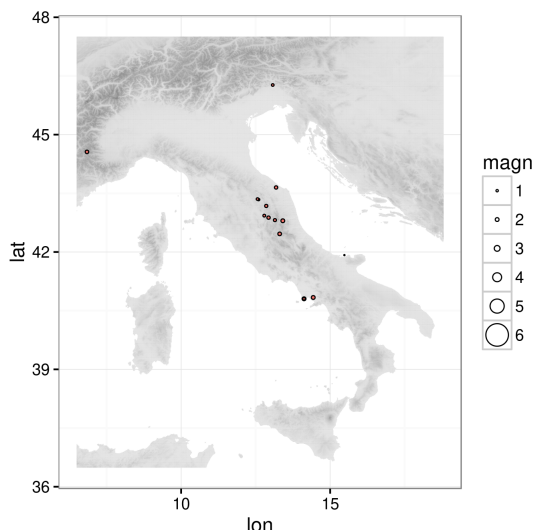
Foglio 3/3

|        | Sorge | Tram. |
|--------|-------|-------|
| oggi   | 08:06 | 16:45 |
| domani | 08:06 | 16:46 |

|        | Sorge | Tram. | % Illum | Fase      |
|--------|-------|-------|---------|-----------|
| oggi   | 11:20 | 22:23 | 30%     | crescente |
| domani | 11:37 | 23:36 | 40%     | crescente |

| Attività solare             |
|-----------------------------|
| N. di Wolf: 103             |
| N.gruppi: 7, N. macchie: 33 |

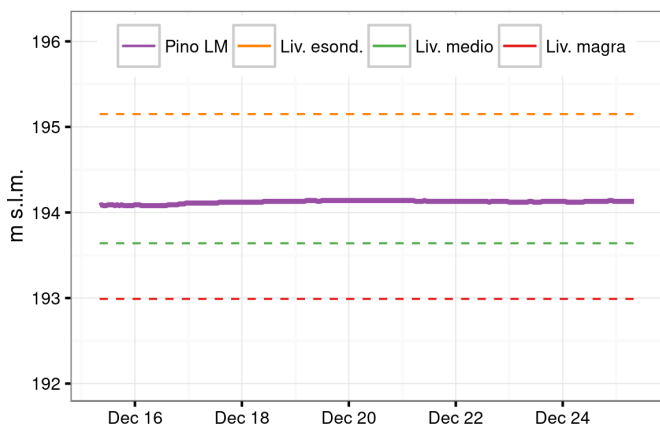
## Eventi sismici nelle ultime 24 ore



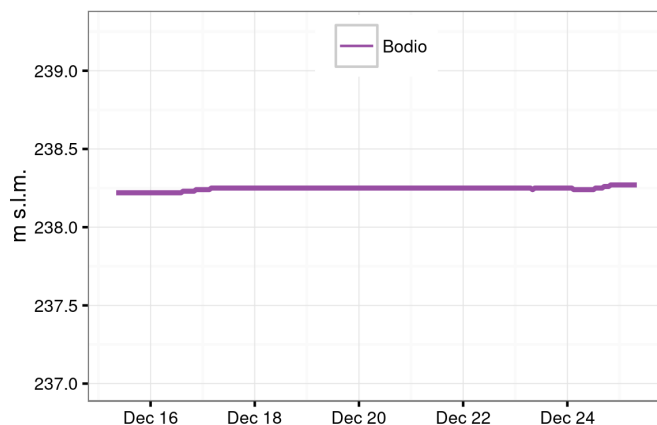
| Luogo                            | Data e ora       | Magn. | Prof. |
|----------------------------------|------------------|-------|-------|
| Vesuvio                          | 25/12/2025 5.54  | 2.0   | 1.2   |
| Campi Flegrei                    | 24/12/2025 18.20 | 2.0   | 4.6   |
| 3 km N Acquasanta Terme (AP)     | 25/12/2025 6.35  | 2.0   | 18.5  |
| 2 km NE Barete (AQ)              | 24/12/2025 8.53  | 1.9   | 13.0  |
| Confine Italia-Francia (FRANCIA) | 24/12/2025 10.36 | 1.8   | 9.9   |
| 1 km SE Sellano (PG)             | 24/12/2025 9.50  | 1.7   | 10.4  |
| 5 km NE Ostra (AN)               | 24/12/2025 17.37 | 1.7   | 8.7   |
| 6 km W Fiuminata (MC)            | 24/12/2025 21.28 | 1.6   | 13.4  |
| 5 km E Norcia (PG)               | 24/12/2025 13.41 | 1.5   | 9.9   |
| 3 km N Acquasanta Terme (AP)     | 25/12/2025 3.21  | 1.5   | 16.9  |

I 10 eventi più rilevanti delle ultime 24h. Ordinamento in funzione della magnitudo.  
Dati: INGV (<http://cnt.rm.ingv.it>)

## Livello Lago Maggiore



## Livello Lago di Varese



## Livello Olona

