



Una bassa pressione presente sull'Europa occidentale porta nuvolosità spesso estesa e a tratti qualche debole precipitazione. Correnti fredde discendono dalla Scandinavia e lambiranno la regione alpina nei prossimi giorni con lieve diminuzione delle temperature in pianura, più marcata sui rilievi.

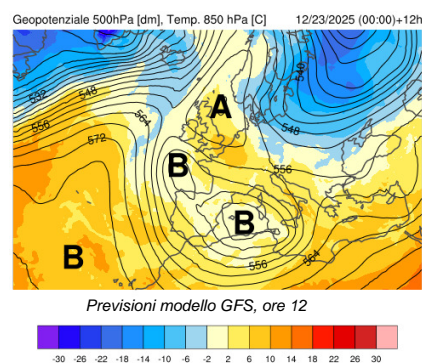


Temp: min 5/7°, max 8/11°

OGGI, martedì 23 dicembre

Molte nuvole che potranno portare a tratti deboli piogge in particolare sul Piemonte al mattino, altrove più sporadiche. In montagna limite neve attorno a 1600m.

Vento: in quota debole da SSE, in graduale rotazione da est. Al suolo debole orientale o variabile.



Zero termico: verso 1900m

Rimescolam: moderato

Conc. inquinanti: debole/moderata

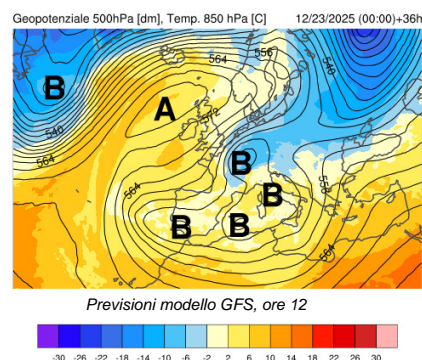


Temp: min 4/6°, max 5/8°

DOMANI, mercoledì 24 dicembre

Molto nuvoloso salvo qualche schiarita mattutina in montagna. Sulla bassa padana qualche goccia al mattino, poi deboli piogge più diffuse nel pomeriggio e sera anche sul resto della regione. Fiocchi oltre 800-1000m. Temperature massime in diminuzione. Sulla pianura a tratti ventilato da est.

Vento: in quota debole/moderato orientale. Sulla pianura rinforzi di vento orientale.



Zero termico: in calo verso 1200m

Rimescolam: buono

Conc. inquinanti: debole



Temp: min 3/6°, max 5/7°

Giovedì 25 dicembre

Molte nuvole che potranno dare luogo a tratti a deboli precipitazioni, nevose oltre 700 m circa. Nel pomeriggio apertura di qualche schiarita irregolare.

Vento: in quota debole da SE. Al suolo debole orientale o variabile.

TENDENZA

Venerdì 26 dicembre: in mattinata nuvolosità residua e ultime deboli precipitazioni principalmente sul Piemonte, Ossola, Verbano. Via via maggiori schiarite a partire dal Veneto
Sabato 27 dicembre: probabilmente in prevalenza soleggiato con un po di foschia sulla pianura e locali nebbie mattutine.

Bollettino completo e aggiornamenti su www.astrogeo.va.it

Previsore: Simone Scapin



Centro Geofisico Prealpino

Bollettino giornaliero per la Lombardia

Web: www.astrogeo.va.it - previsioni registrate telefoniche: 0332 237021

Martedì

23 dicembre 2025

Foglio 2/3

Dati meteo

Osservazioni meteo odierne a Varese, ore 7

Stazione	T °C.	U %	note
Varese CGP	6.8	74	
Campo dei Fiori	2.9	70	
Varese centro	5.9	82	
Ganna	ND	ND	
Tradate - parco pineta	ND	ND	
Lazzone	7.2	87	
Malpensa	7.0	93	
Milano est	8.0	87	
Bergamo	7.0	81	
Brescia	9.0	70	
Pino L. M.	6.7	ND	
Leggiano	5.5	86	
Ranco	7.4	82	

Osservazioni h7 a Varese
Cielo: coperto (8/8)
Copertura: Ns
Fenomeni: -
Inversione termica: no
Pressione atmosferica: 1014 hPa
Visibilità Campo dei Fiori: circa 10 km
Vento Campo dei Fiori: 8 km/h da NE

Tempo trascorso nella notte
Molto nuvoloso o coperto. Deboli piogge perlopiù sui settori occidentali. Neve oltre 1500m.

Il tempo di ieri

Stazione Varese CGP	Stazione Campo dei Fiori
Temperatura: min 4.2° , max 8.4°	Temperatura: min 1.4° , max 3.7°
Gradi giorno: 13.6	Gradi giorno: 17.7
Umidità: min 74% - max 99%	Umidità: min 77% - max 100%
Pressione: min 1004 hPa - max 1007 hPa	Pressione: min 858 hPa - max 860 hPa
Precipitazioni: 0.0 mm	Precipitazioni: 0.0 mm
Vento filato: 40 km	Vento filato: 163 km
Raffica max: 15 km/h da est (ore 23:30)	Raffica max: 20 km/h da nord (ore 23:30)

Dati agrometeorologici
Umidità relativa media: 90%
Stato del suolo: umido
Vento filato a 30cm: 62 km
Evaporazione: 1.1 mm
Temp. ipogee: 0cm 7.1° , -10cm 7.5°
Radiazione globale: 3.2 MJ/m2
Eliofania: 10 min (rel. 2%)

Rischi ambientali

Avvisi e comunicazioni
Oggi deboli nevicate su Ossola e Alpi del Canton Ticino oltre 1500 m .

Pollini
Il servizio riprende a primavera.

Indicazioni per il volo libero
Vento in quota debole da SSE, in rotazione da est (a 3000m punte di 10-15 kn). Al suolo debole orientale o variabile. Visibilità a tratti ridotta.

Rischi			
Valanghe		Gelate	
Esondazioni		Frane	
Incendi		Trombe d'aria	
Grandine		Turbolenza	

Indicazioni navigazione sui laghi
Navigazione libera



Centro Geofisico Prealpino

Bollettino giornaliero per la Lombardia

Web: www.astrogeo.va.it - previsioni registrate telefoniche: 0332 237021

Martedì
23 dicembre 2025

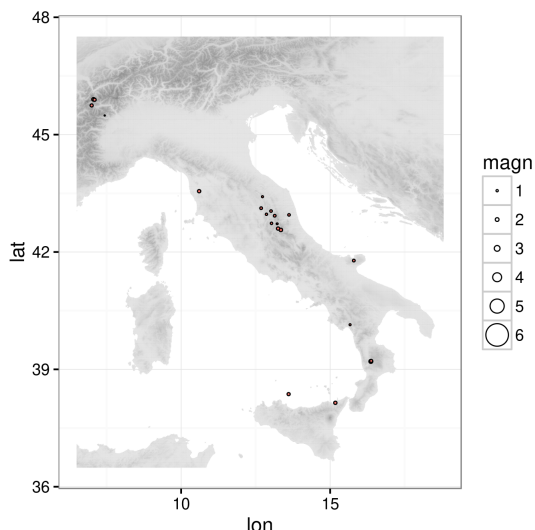
Foglio 3/3

	Sorge	Tram.
oggi	08:05	16:44
domani	08:05	16:45

	Sorge	Tram.	% Illum	Fase
oggi	10:37	20:00	13%	crescente
domani	11:00	21:12	21%	crescente

Attività solare
N. di Wolf: 80
N.gruppi: 5, N. macchie: 30

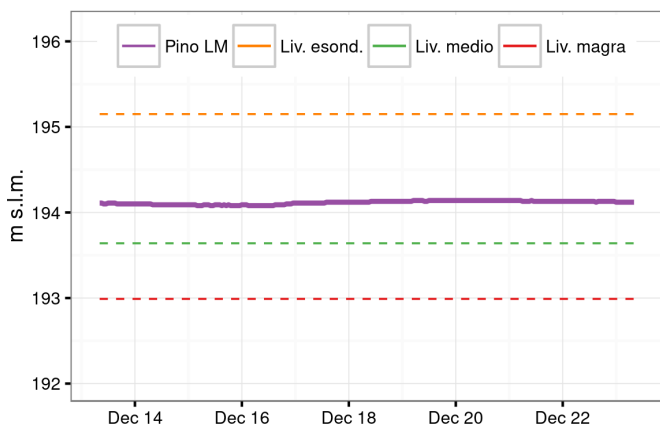
Eventi sismici nelle ultime 24 ore



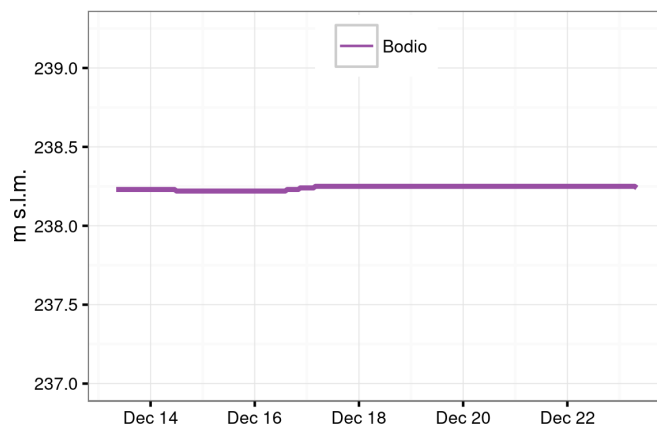
Luogo	Data e ora	Magn.	Prof.
3 km E Mangone (CS)	22/12/2025 11.23	2.1	18.8
13 km NW Saint-Rhémy-en-Bosses (A)	22/12/2025 23.10	1.9	10.7
2 km W Campotosto (AQ)	22/12/2025 21.13	1.8	14.3
1 km NE Terme Vigliatore (ME)	23/12/2025 3.33	1.7	6.9
3 km NW Casciana Terme Lari (PI)	23/12/2025 1.36	1.7	10.5
5 km SW Amatrice (RI)	23/12/2025 2.50	1.7	10.5
Costa Siciliana centro-settentrionale (Pa)	22/12/2025 14.38	1.6	1.9
V3 Monte Bianco (ITALIA, FRANCIA, S)	23/12/2025 2.25	1.6	10.8
2 km SE PrÃ©-Saint-Didier (AO)	22/12/2025 22.40	1.6	10.4
4 km E Cellara (CS)	22/12/2025 14.55	1.5	21.5

I 10 eventi più rilevanti delle ultime 24h. Ordinamento in funzione della magnitudo.
Dati: INGV (<http://cnt.rm.ingv.it>)

Livello Lago Maggiore



Livello Lago di Varese



Livello Olona

