



Una perturbazione atlantica si avvicina lentamente alle Alpi, ostacolata dall'anticiclone sull'Europa orientale, ma già preceduta dalla risalita di aria umida dal Mediterraneo con cieli nuvolosi ma temperature ben al di sopra della media stagionale. La formazione di un vortice depressionario tra le Baleari e la Sardegna prolungherà la fase perturbata probabilmente fino alla vigilia.

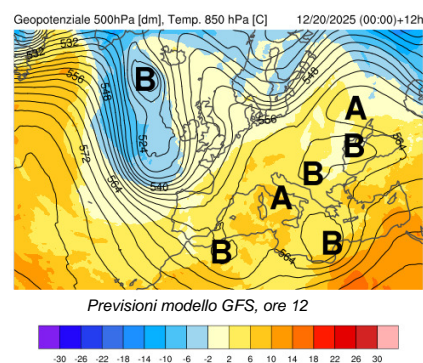


Temp: min 6/8°, max 8/11°

### OGGI, sabato 20 dicembre

Sulla pianura cieli nuvolosi sotto nubi basse o nebbie. Su Alpi e Prealpi al mattino ancora schiarite ma via via nuvoloso a partire da Varesotto e Lario. Nel pomeriggio non esclusa qualche debole pioggia sulla Lombardia occidentale. Clima mite per la stagione.

Vento: in quota debole da SW, al suolo molto debole variabile o calme



Zero termico: 2000 m  
Rimescolam: debole  
Conc. inquinanti: moderata (pm10)

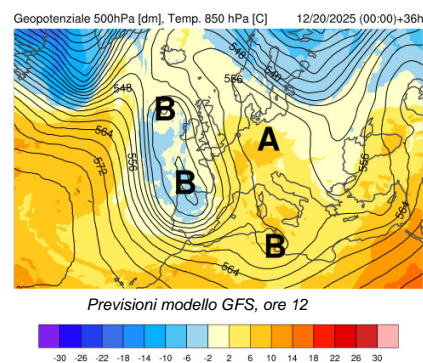


Temp: min 6/8°, max 8/11°

### DOMANI, domenica 21 dicembre

Nuvoloso con foschie e nebbie sulla pianura. Solo qualche breve pioggia di primo mattino e in serata verso il Piemonte e ancora schiarite su Valtellina e Garda. Temperature stazionarie.

Vento: in quota moderato da Sud, al suolo debole da Est-SE



Zero termico: 1700 m  
Rimescolam: discreto  
Conc. inquinanti: moderata (pm10)



Temp: min 6/9°, max 8/10°

### Lunedì 22 dicembre

Giornata grigia, clima novembrino e deboli piogge, più frequenti sulla Lombardia occidentale e Piemonte. Neve solo oltre 1200 m. Cime alpine e prealpine avvolte nelle nubi.

Vento: in quota moderato/forte da Sud, al suolo debole da E-SE con locali rinforzi su bassa padana e Prealpi.

### TENDENZA

Martedì 23 e mercoledì 24 dicembre: fino alla Vigilia probabilmente nuvoloso con deboli piogge, e clima sempre molto mite per la stagione. Sulle Alpi precipitazioni meno frequenti e forse schiarite. A Natale ancora incerto, ma potrebbe iniziare il calo delle temperature

**Bollettino completo e aggiornamenti su [www.astrogeo.va.it](http://www.astrogeo.va.it)**

**Previsore: Paolo Valisa**



# Centro Geofisico Prealpino

## Bollettino giornaliero per la Lombardia

Web: [www.astrogeo.va.it](http://www.astrogeo.va.it) - previsioni registrate telefoniche: 0332 237021

Sabato	Foglio 2/3
20 dicembre 2025	Dati meteo

### Osservazioni meteo odierne a Varese, ore 7

Stazione	T °C.	U %	note
Varese CGP	3.4	99	
Campo dei Fiori	3.6	78	
Varese centro	3.6	100	
Ganna	0.5	99	
Tradate - parco pineta	ND	ND	
Lazzate	7.9	95	
Malpensa	8.0	93	
Milano est	10.0	93	
Bergamo	7.0	93	
Brescia	8.0	87	
Pino L. M.	6.2	98	
Leggiano	3.9	100	
Ranco	5.7	99	

Osservazioni h7 a Varese
Cielo: nuvoloso (7/8)
Copertura: Strati
Fenomeni: mare di nebbie da CdF
Inversione termica: leggera
Pressione atmosferica: 1012 hPa
Visibilità Campo dei Fiori: 1 km in pianura, 30 km verso le Alpi
Vento Campo dei Fiori: 9 km/h da NE

Tempo trascorso nella notte
Nuvoloso, nebbie estese sulla pianura. Schiarite sulle Prealpi verso l'alba

### Il tempo di ieri

Stazione Varese CGP	Stazione Campo dei Fiori
Temperatura: min 5.8° , max 10.4°	Temperatura: min 2.6° , max 6.3°
Gradi giorno: 12.6	Gradi giorno: 15.9
Umidità: min 79% - max 99%	Umidità: min 66% - max 100%
Pressione: min 1014 hPa - max 1019 hPa	Pressione: min 867 hPa - max 871 hPa
Precipitazioni: 0.2 mm	Precipitazioni: 0.0 mm
Vento filato: 32 km	Vento filato: 211 km
Raffica max: 11 km/h da sud (ore 13:40)	Raffica max: 24 km/h da NE (ore 21:20)

Dati agrometeorologici
Umidità relativa media: 97%
Stato del suolo: bagnato
Vento filato a 30cm: 38 km
Evaporazione: 1.6 mm
Temp. ipogee: 0cm 7.4° , -10cm 7.4°
Radiazione globale: 6.6 MJ/m2
Eliofania: 287 min (rel. 63%)

### Rischi ambientali

Avvisi e comunicazioni
Visibilità ridotta per nebbie nelle ore notturne e primo mattino.

Pollini
Il servizio riprende a primavera.

Indicazioni per il volo libero
Oltre 1500-2000 m vento debole meridionale, a quote inferiori molto debole variabile. Visibilità scarsa per nebbie fino ai 600 m.

Rischi			
Valanghe		Gelate	
Esondazioni		Frane	
Incendi		Trombe d'aria	
Grandine		Turbolenza	

Indicazioni navigazione sui laghi
Navigazione libera




# Centro Geofisico Prealpino


## Bollettino giornaliero per la Lombardia

Web: [www.astrogeo.va.it](http://www.astrogeo.va.it) - previsioni registrate telefoniche: 0332 237021

Sabato  
20 dicembre 2025

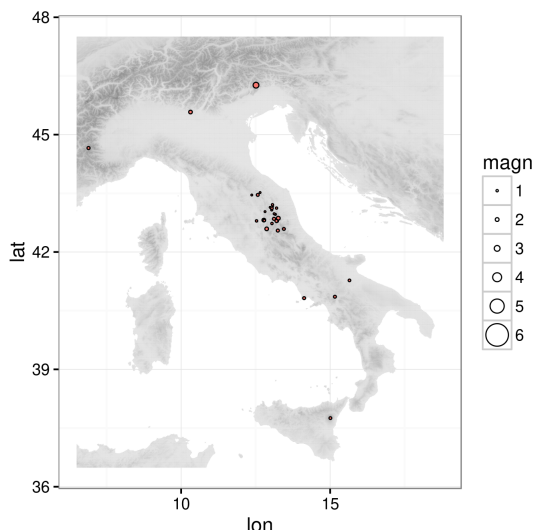
Foglio 3/3

	Sorge	Tram.
oggi	08:03	16:43
domani	08:04	16:43

	Sorge	Tram.	% Illum	Fase
oggi	08:49	16:38	0%	nuova
domani	09:34	17:41	2%	crescente

Attività solare
N. di Wolf: 33
N.gruppi: 3, N. macchie: 3

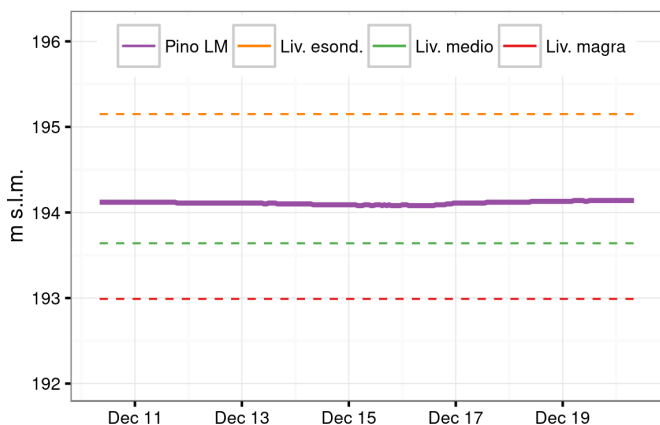
## Eventi sismici nelle ultime 24 ore



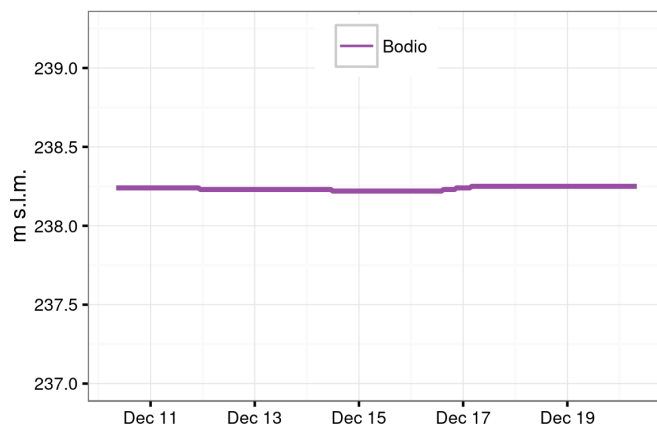
Luogo	Data e ora	Magn.	Prof.
Claut (PN)	19/12/2025 21.45	3.0	9.8
6 km W Montegallo (AP)	19/12/2025 11.23	2.0	13.5
1 km SW Campello sul Clitunno (PG)	19/12/2025 8.56	1.9	6.0
3 km E Nave (BS)	19/12/2025 14.38	1.9	6.0
2 km E Polino (TR)	19/12/2025 10.33	1.9	10.1
7 km W Arquata del Tronto (AP)	19/12/2025 18.00	1.5	10.5
8 km W Arquata del Tronto (AP)	20/12/2025 3.38	1.5	11.4
6 km SW Castelsantangelo sul Nera (MC)	19/12/2025 14.12	1.5	9.6
Confine Italia-Francia (FRANCIA)	20/12/2025 5.27	1.5	9.0
3 km N Montereale (AQ)	19/12/2025 20.46	1.5	17.4

I 10 eventi più rilevanti delle ultime 24h. Ordinamento in funzione della magnitudo.  
Dati: INGV (<http://cnt.rm.ingv.it>)

## Livello Lago Maggiore



## Livello Lago di Varese



## Livello Olona

