



Si consolida la vasta area anticiclonica sul Mediterraneo e l'Europa spingendosi fino al mare del Nord. Il tempo resta stabile per tutta la settimana con giornate soleggiate e miti oltre le medie del periodo. Sulla Pianura Padana sono previste foschie e nebbie. Aumentano le concentrazioni di inquinanti al suolo.

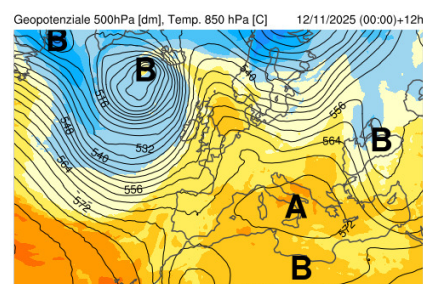


Temp: min 0/5°, max 9/12°

OGGI, giovedì 11 dicembre

Soleggiato soprattutto in montagna e sulla fascia collinare. Sulla pianura formazione di foschia e nebbie nelle ore più fredde. Molto mite durante il giorno. Più freddo la notte con locali brinate.

Vento: in quota debole da SW, al suolo debole variabile.




Previsioni modello GFS, ore 12

Zero termico: verso 2600m

Rimescolam: scarso

Conc. inquinanti: alta

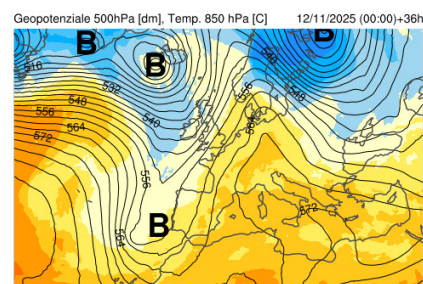


Temp: min 0/5°, max 10/13°

DOMANI, venerdì 12 dicembre

Soleggiato con velature estese al mattino. Più sole nel pomeriggio. Molto mite con temperature massime oltre le medie del periodo. Foschia e nebbie sulla pianura nelle ore più fredde e locali brinate.

Vento: in quota debole da SSW, al suolo debole variabile.




Previsioni modello GFS, ore 12

Zero termico: verso 2500m

Rimescolam: scarso

Conc. inquinanti: alta



Temp: min 0/5°, max 11/14°

Sabato 13 dicembre

Bene soleggiato al mattino, poi passaggio di nubi alte. Locali nebbie sulle zone pianeggianti all'alba, al mattino e nuovamente in serata. Mite durante il giorno.

Vento: in quota debole da Ovest, al suolo debole variabile.

TENDENZA

Domenica 14 e lunedì 15 dicembre: giornate soleggiate con qualche velatura ad alta quota. Locali nebbie sulle zone pianeggianti nelle ore più fredde. Temperature in lieve diminuzione.

Bollettino completo e aggiornamenti su www.astrogeo.va.it

Previsore: Camilla Galli



Centro Geofisico Prealpino

Bollettino giornaliero per la Lombardia

Web: www.astrogeo.va.it - previsioni registrate telefoniche: 0332 237021

Giovedì

11 dicembre 2025

Foglio 2/3

Dati meteo

Osservazioni meteo odierne a Varese, ore 7

Stazione	T °C.	U %	note
Varese CGP	5.7	92	
Campo dei Fiori	4.5	87	
Varese centro	3.3	100	
Ganna	ND	ND	
Tradate - parco pineta	5.0	ND	
Lazzate	3.5	96	
Malpensa	2.0	93	
Milano est	6.0	93	
Bergamo	7.0	93	
Brescia	ND	ND	
Pino L. M.	4.6	ND	
Leggiuno	3.8	99	
Ranco	3.9	99	

Osservazioni h7 a Varese
Cielo: poco nuvoloso (3/8)
Copertura: nubi medio alte
Fenomeni: --
Inversione termica: no
Pressione atmosferica: 1015 hPa
Visibilità Campo dei Fiori: oltre 25 km
Vento Campo dei Fiori: 6 km/h da NE

Tempo trascorso nella notte
stellato con passaggi nuvolosi. Foschia sulla pianura.

Il tempo di ieri

Stazione Varese CGP	Stazione Campo dei Fiori
Temperatura: min 3.0° , max 13.8°	Temperatura: min 3.8° , max 8.2°
Gradi giorno: 13.5	Gradi giorno: 14.4
Umidità: min 60% - max 99%	Umidità: min 58% - max 100%
Pressione: min 1013 hPa - max 1016 hPa	Pressione: min 867 hPa - max 869 hPa
Precipitazioni: 0.0 mm	Precipitazioni: 0.0 mm
Vento filato: 59 km	Vento filato: 238 km
Raffica max: 11 km/h da est (ore 11:40)	Raffica max: 21 km/h da sud (ore 10:30)

Dati agrometeorologici
Umidità relativa media: 89%
Stato del suolo: asciutto
Vento filato a 30cm: 73 km
Evaporazione: 1.1 mm
Temp. ipogee: 0cm 5.9° , -10cm 6.5°
Radiazione globale: 7.0 MJ/m2
Eliofania: 358 min (rel. 77%)

Rischi ambientali

Avvisi e comunicazioni
Stabilità atmosferica e assenza di vento favoriscono l'accumulo di inquinanti al suolo (polveri sottili). Formazione di banchi di nebbia sulla pianura e i luoghi umidi dopo il tramonto, in dissoluzione in mattinata.

Pollini
Il servizio riprende a primavera.

Indicazioni per il volo libero
Vento in quota debole da SW (a 3000m punte di 15-20 kn), al suolo debole variabile. Visibilità ridotta sulla pianura nelle ore più fredde.

Rischi			
Valanghe		Gelate	
Esondazioni		Frane	
Incendi		Trombe d'aria	
Grandine		Turbolenza	

Indicazioni navigazione sui laghi
Navigazione libera




Centro Geofisico Prealpino


Bollettino giornaliero per la Lombardia

Web: www.astrogeo.va.it - previsioni registrate telefoniche: 0332 237021

Giovedì
11 dicembre 2025

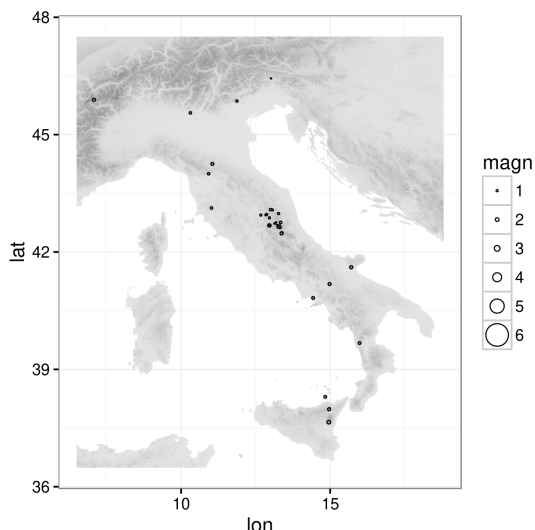
Foglio 3/3

	Sorge	Tram.
oggi	07:57	16:41
domani	07:58	16:41

	Sorge	Tram.	% Illum	Fase
oggi	--:--	12:31	62%	calante
domani	00:17	12:47	52%	calante

Attività solare
N. di Wolf: 134
N.gruppi: 5, N. macchie: 84

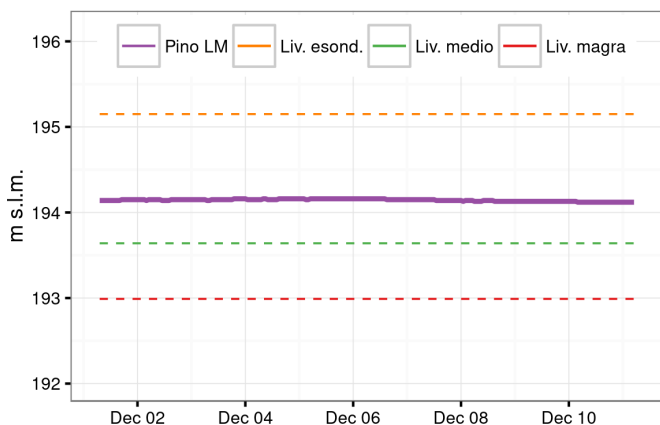
Eventi sismici nelle ultime 24 ore



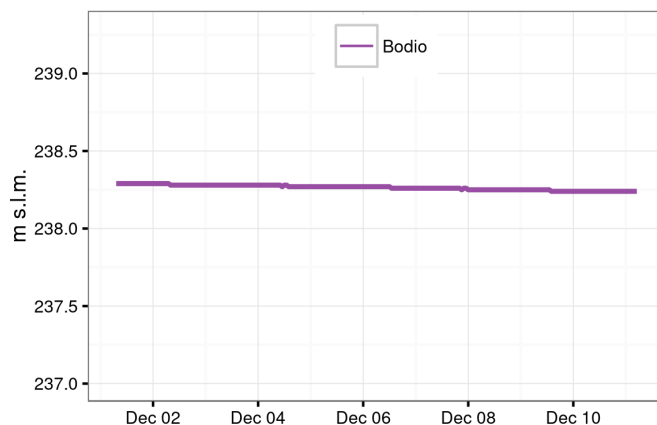
Luogo	Data e ora	Magn.	Prof.
2 km NE Ragalna (CT)	10/12/2025 12.05	2.0	2.7
3 km N Monteleone di Spoleto (PG)	10/12/2025 20.21	1.8	10.2
11 km S San Giovanni Rotondo (FG)	10/12/2025 16.12	1.7	3.9
4 km E Sant'Arcangelo Trimonte (BN)	10/12/2025 9.25	1.6	15.9
7 km SE Capitignano (AQ)	10/12/2025 23.15	1.6	10.8
V3 Monte Bianco (ITALIA, FRANCIA, S)	10/12/2025 20.41	1.6	10.7
5 km SE Castel d'Aiano (BO)	10/12/2025 12.38	1.5	17.7
5 km E Floresta (ME)	10/12/2025 17.04	1.5	32.3
4 km W San Sosti (CS)	10/12/2025 16.07	1.4	7.9
Vesuvio	11/12/2025 6.36	1.4	0.7

I 10 eventi più rilevanti delle ultime 24h. Ordinamento in funzione della magnitudo.
Dati: INGV (<http://cnt.rm.ingv.it>)

Livello Lago Maggiore



Livello Lago di Varese



Livello Olona

