

Giovedì
26 dicembre 2024
Foglio 1/3
Previsioni meteo




Centro Geofisico Prealpino

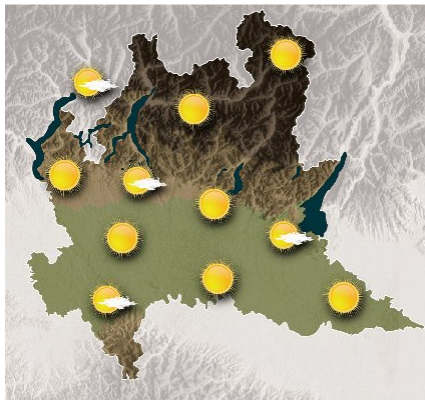
Osservatorio G. V. Schiaparelli di Campo dei Fiori - Varese
Fondato nel 1956 da S. Furia

Bollettino giornaliero per la Lombardia

Web: www.astrogeo.va.it - previsioni registrate telefoniche: 0332 237021



Correnti in quota da NE scrono tra una depressione centrata sull'Egeo e una vasta area di alta pressione presente sul continente europeo che prenderà ulteriore forza nei prossimi giorni favorendo condizioni di stabilità diffusa.

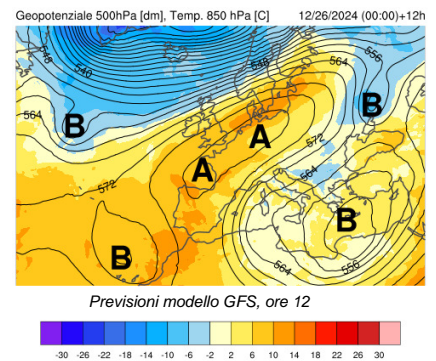


Temp: min -4/0°, max 6/9°

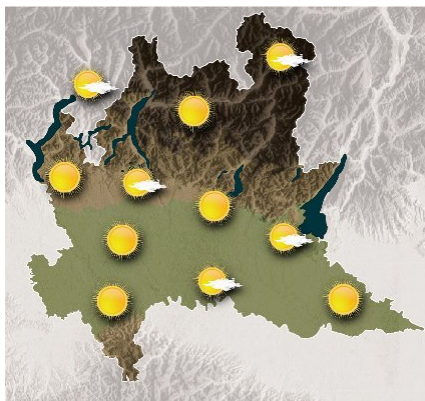
OGGI, giovedì 26 dicembre

Cieli sereni o poco nuvolosi su tutta la regione. In montagna debolmente ventilato da nord-est, zero termico in aumento attorno a 2500m.

Vento: in quota moderato da NE. Al suolo a regime di brezze.



Previsioni modello GFS, ore 12
Zero termico: verso 2500m
Rimescolam: debole
Conc. inquinanti: moderata/elevata

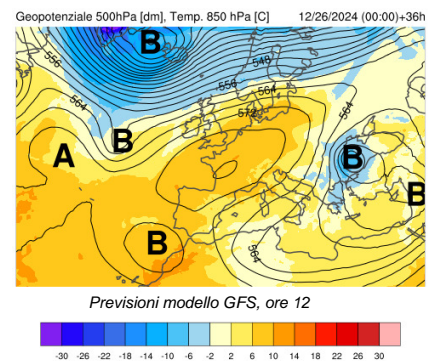


Temp: min -3/0°, max 6/9°

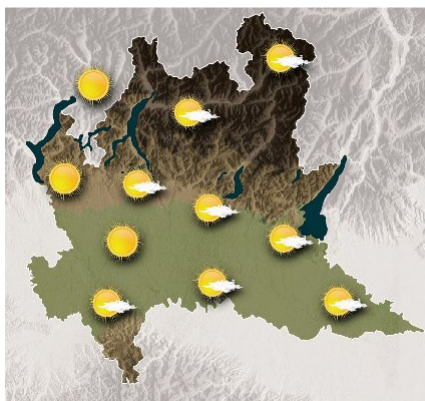
DOMANI, venerdì 27 dicembre

Giornata soleggiata. All'alba gelate diffuse e un po' di foschia sulla pianura. Temperature senza variazioni rilevanti.

Vento: in quota debole da NE. Al suolo molto debole occidentale o brezze.



Previsioni modello GFS, ore 12
Zero termico: in rialzo attorno a 2900m
Rimescolam: debole
Conc. inquinanti: elevata



Temp: min -3/0°, max 8/12°

Sabato 28 dicembre

Cieli sereni o al più velati da nubi alte. Temperature massime in leggero aumento.

Vento: in quota molto debole settentrionale. Al suolo a regime di brezze.

TENDENZA

Domenica 29 e lunedì 30 dicembre: prosegue tempo stabile con temperature senza variazioni rilevanti.

Bollettino completo e aggiornamenti su www.astrogeo.va.it

Previsore: Simone Scapin



Centro Geofisico Prealpino

Bollettino giornaliero per la Lombardia

Web: www.astrogeo.va.it - previsioni registrate telefoniche: 0332 237021

Giovedì
26 dicembre 2024

Foglio 2/3
Dati meteo

Osservazioni meteo odierne a Varese, ore 7

Stazione	T °C.	U %	note
Varese CGP	2.1	41	
Campo dei Fiori	3.0	14	
Varese centro	-0.4	55	
Ganna	ND	ND	
Tradate - parco pineta	2.6	40	
Lazzate	ND	ND	
Malpensa	-1.0	74	
Milano est	-2.0	86	
Bergamo	-1.0	63	
Brescia	ND	ND	
Pino L. M.	1.0	ND	
Leggiuno	-0.5	83	
Ranco	0.7	76	

Osservazioni h7 a Varese
Cielo: sereno (0/8)
Copertura: -
Fenomeni: -
Inversione termica: si
Pressione atmosferica: 1034 hPa
Visibilità Campo dei Fiori: oltre 20 km
Vento Campo dei Fiori: 17 km/h da SW

Tempo trascorso nella notte
Sereno o poco nuvoloso su tutti i settori.

Il tempo di ieri

Stazione Varese CGP	Stazione Campo dei Fiori
Temperatura: min -0.2° , max 10.3°	Temperatura: min 2.8° , max 7.8°
Gradi giorno: 16.7	Gradi giorno: 15.3
Umidità: min 21% - max 48%	Umidità: min 9% - max 23%
Pressione: min 1013 hPa - max 1020 hPa	Pressione: min 868 hPa - max 874 hPa
Precipitazioni: 0.0 mm	Precipitazioni: 0.0 mm
Vento filato: 60 km	Vento filato: 212 km
Raffica max: 10 km/h da est (ore 10:00)	Raffica max: 44 km/h da NE (ore 00:00)

Dati agrometeorologici
Umidità relativa media: 38%
Stato del suolo: asciutto
Vento filato a 30cm: 83 km
Evaporazione: 0.9 mm
Temp. ipogee: 0cm 3.0° , -10cm 4.4°
Radiazione globale: 6.7 MJ/m2
Eliofania: 407 min (rel. 89%)

Rischi ambientali

Avvisi e comunicazioni
Condizioni di stabilità persistente provocano un aumento delle concentrazioni di inquinanti. Rischio valanghe da marcato a forte per accumuli di neve ventata.

Pollini
Il servizio riprende a primavera

Indicazioni per il volo libero
Vento in quota moderato da NE (a 3000m punte di 30 kn). Al suolo molto debole da direzione variabile. Visibilità buona.

Rischi			
Valanghe		Gelate	X
Esondazioni		Frane	
Incendi		Trombe d'aria	
Grandine		Turbolenza	

Indicazioni navigazione sui laghi
Navigazione libera



Centro Geofisico Prealpino

Bollettino giornaliero per la Lombardia

Web: www.astrogeo.va.it - previsioni registrate telefoniche: 0332 237021

Giovedì
26 dicembre 2024

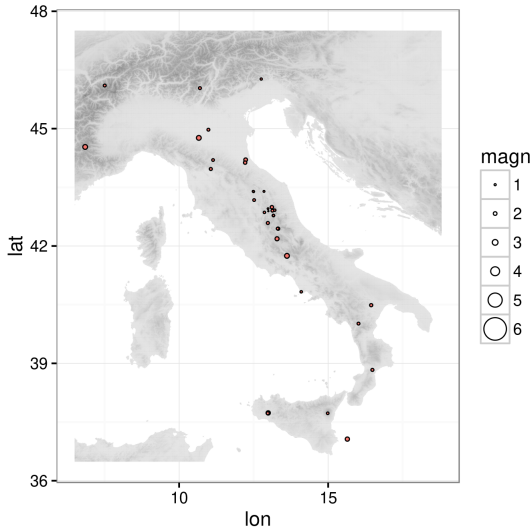
Foglio 3/3

	Sorge	Tram.
oggi	08:06	16:46
domani	08:06	16:47

	Sorge	Tram.	% Illum	Fase
oggi	03:44	13:20	18%	calante
domani	04:53	13:45	11%	calante

Attività solare
N. di Wolf: 218
N. gruppi: 8, N. macchie: 138

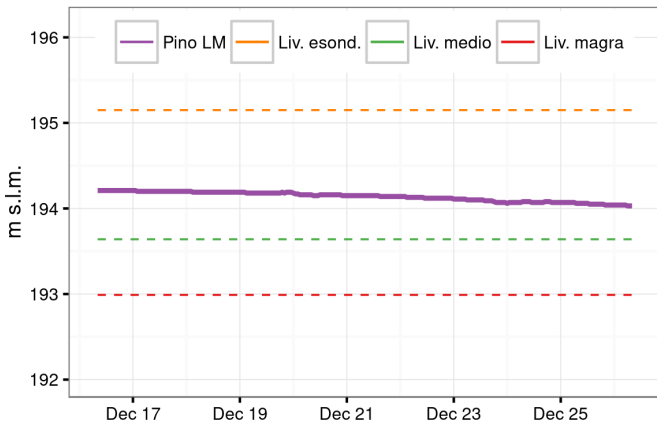
Eventi sismici nelle ultime 24 ore



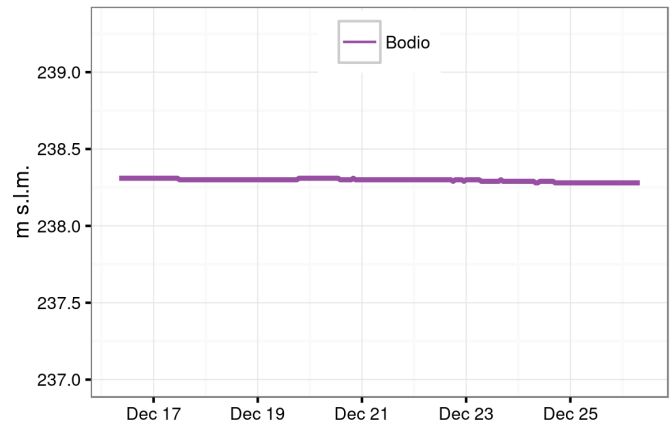
Luogo	Data e ora	Magn.	Prof.
1 km W Bagnolo in Piano (RE)	25/12/2024 15.13	2.6	5.7
3 km N Sora (FR)	25/12/2024 21.32	2.6	13.5
3 km N Sora (FR)	25/12/2024 15.45	2.4	16.5
Costa Siracusana (Siracusa)	25/12/2024 20.25	2.3	5.4
3 km SW Salaparuta (TP)	25/12/2024 11.08	2.3	9.8
4 km E Borgorose (RI)	25/12/2024 16.20	2.2	10.3
8 km N Cesena (FC)	25/12/2024 23.15	2.0	9.9
3 km N Montevago (AG)	25/12/2024 21.09	1.8	10.2
2 km W Cesena (FC)	26/12/2024 3.48	1.8	17.9
5 km SE Fiordimonte (MC)	26/12/2024 6.37	1.8	8.9

I 10 eventi più rilevanti delle ultime 24h. Ordinamento in funzione della magnitudo.
Dati: INGV (<http://cnt.rm.ingv.it>)

Livello Lago Maggiore



Livello Lago di Varese



Livello Olona

