

Sabato
23 novembre 2024
Foglio 1/3
Previsioni meteo




Centro Geofisico Prealpino


Osservatorio G. V. Schiaparelli di Campo dei Fiori - Varese
Fondato nel 1956 da S. Furia

Bollettino giornaliero per la Lombardia

Web: www.astrogeo.va.it - previsioni registrate telefoniche: 0332 237021



Il vento freddo e secco da Nord che ieri ha riportato il sole, lascia spazio a correnti più miti dall'Atlantico che spingono deboli perturbazioni verso le Alpi con aumento della nuvolosità tra domenica e martedì ma con precipitazioni scarse o assenti.

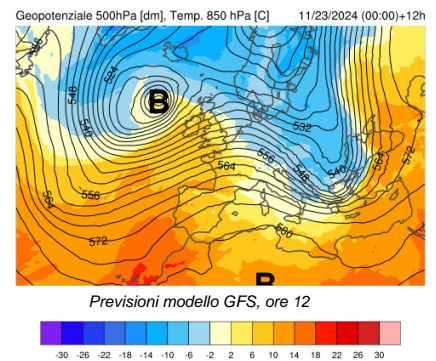


Temp: min -3/1°, max 7/9°

OGGI, sabato 23 novembre

Soleggiato e limpido con passaggio di nubi medio-alte nel pomeriggio. Asciutto. Gelate all'alba.


Vento: in quota moderato, ruota da NW ad W. Al suolo



Zero termico: 1100 m

Rimescolam: debole

Conc. inquinanti: bassa ma in rialzo

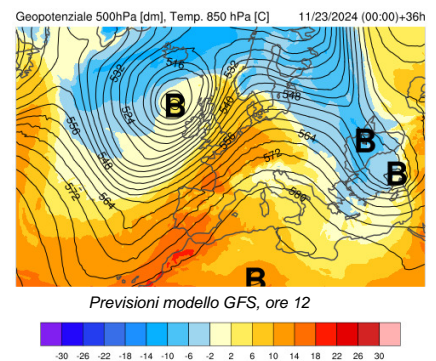


Temp: min -1/4°, max 7/9°

DOMANI, domenica 24 novembre

Su Alpi e fascia prealpina in parte soleggiato con velature. Sulla pianura poco sole tra nubi stratificate che risaliranno in serata fin sulle Prealpi. Asciutto. Rialzo delle temperature minime. Massime stazionarie. Meno freddo in montagna.

Vento: in quota moderato ruota da W ad WSW; al suolo debole variabile o calme.



Zero termico: 1800 m

Rimescolam: debole

Conc. inquinanti: moderata



Temp: min 2/6°, max 7/9°

Lunedì 25 novembre

Al mattino un po' di sole sulle Alpi e forse sulle Prealpi, con nubi basse sulla pianura. Nel pomeriggio passaggi nuvolosi più estesi che porteranno qualche debole pioggia in serata e nella notte. Limite neve oltre 1500 m.

Vento: in quota moderato da WSW

TENDENZA

Martedì 26 novembre: nuvoloso o variabile. Asciutto o solo quattro gocce. Meno freddo con massime oltre 10°C. Possibile formazione di banchi di nebbia dalla serata.

Mercoledì 27 novembre: probabilmente nuvoloso sulla pianura e soleggiato su Alpi e Prealpi.

Bollettino completo e aggiornamenti su www.astrogeo.va.it

Previsore: Paolo Valisa



Centro Geofisico Prealpino

Bollettino giornaliero per la Lombardia

Web: www.astrogeo.va.it - previsioni registrate telefoniche: 0332 237021

Sabato	Foglio 2/3
23 novembre 2024	Dati meteo

Osservazioni meteo odierne a Varese, ore 7

Stazione	T °C.	U %	note
Varese CGP	0.9	60	
Campo dei Fiori	-2.5	41	
Varese centro	0.3	61	
Ganna	-6.0	85	
Tradate - parco pineta	1.3	58	
Lazzate	ND	ND	
Malpensa	-2.0	79	brina
Milano est	-1.0	80	
Bergamo	0.0	54	
Brescia	-1.0	86	
Pino L. M.	0.3	80	brina
Leggiuno	-0.0	73	
Ranco	3.6	45	

Osservazioni h7 a Varese
Cielo: sereno (0/8)
Copertura: --
Fenomeni: limpido, gelate
Inversione termica: no
Pressione atmosferica: 1014 hPa
Visibilita Campo dei Fiori: migliore di 50 km
Vento Campo dei Fiori: 23 km/h da N

Tempo trascorso nella notte
Sereno e limpido. Vento da Nord solo oltre 1000 m, in attenuazione.

Il tempo di ieri

Stazione Varese CGP	Stazione Campo dei Fiori
Temperatura: min -1.8° , max 6.4°	Temperatura: min -5.2° , max -1.5°
Gradi giorno: 17.7	Gradi giorno: 23.1
Umidità: min 22% - max 99%	Umidità: min 33% - max 99%
Pressione: min 983 hPa - max 1008 hPa	Pressione: min 838 hPa - max 863 hPa
Precipitazioni: 4.9 mm	Precipitazioni: 2.4 mm
Vento filato: 145 km	Vento filato: 626 km
Raffica max: 43 km/h da NW (ore 08:20)	Raffica max: 88 km/h da NW (ore 06:00)

Dati agrometeorologici
Umidità relativa media: 56%
Stato del suolo: innevato
Vento filato a 30cm: 85 km
Evaporazione: 1.3 mm
Temp. ipogee: 0cm 4.2° , -10cm 6.4°
Radiazione globale: 8.9 MJ/m2
Eliofania: 447 min (rel. 91%)

Rischi ambientali


Avvisi e comunicazioni
Gelate notturne, manto stradale scivoloso per formazione di ghiaccio. Primi accumuli di neve fresca sulle Alpi. Rischio valanghe moderato o marcato.

Pollini
Il servizio riprende a primavera

Indicazioni per il volo libero
Vento in quota moderato ruota da NW ad W (punte 30 KT oltre 2000 m). Sulle Prealpi debole da N in attenuazione e variabile nel pomeriggio. Ottima visibilità.

Rischi	
Valanghe	Gelate
Esondazioni	Frane
Incendi	Trombe d'aria
Grandine	Turbolenza

Indicazioni navigazione sui laghi
<p>Navigazione libera</p> 




Centro Geofisico Prealpino

Bollettino giornaliero per la Lombardia

Web: www.astrogeo.va.it - previsioni registrate telefoniche: 0332 237021

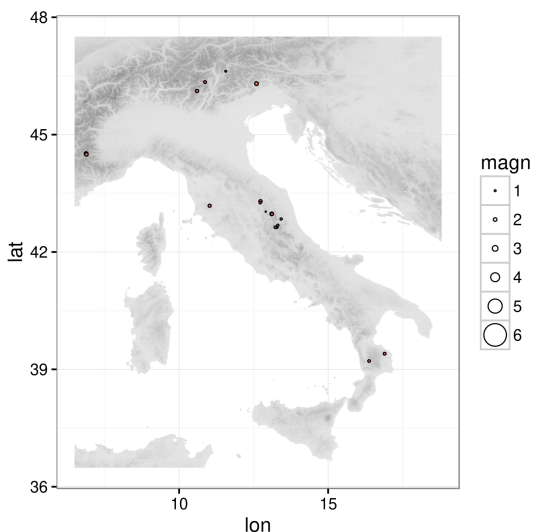
Sabato	Foglio 3/3
23 novembre 2024	

	Sorge	Tram.
oggi	07:37	16:48
domani	07:38	16:47

	Sorge	Tram.	% Illum	Fase
oggi	--:--	13:38	53%	calante
domani	00:33	13:53	42%	calante

Attività solare
N. di Wolf: 170
N. gruppi: 11, N. macchie: 60

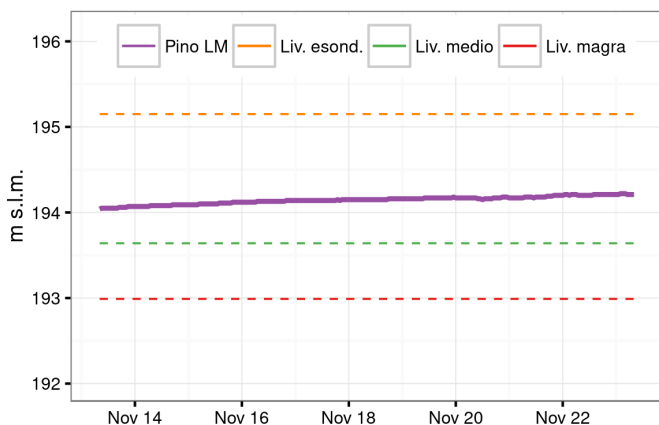
Eventi sismici nelle ultime 24 ore



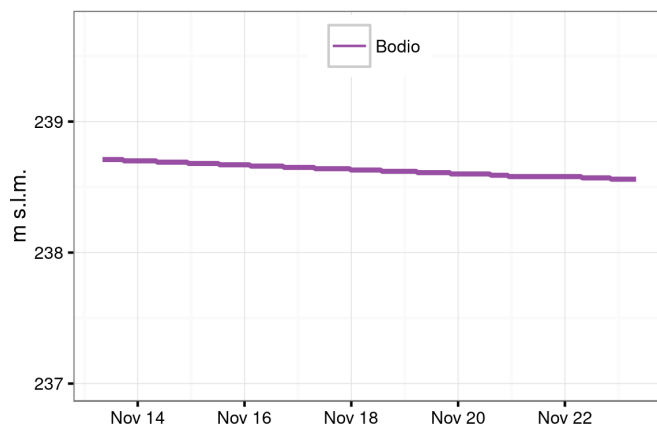
Luogo	Data e ora	Magn.	Prof.
4 km NW Ussita (MC)	22/11/2024 16.46	2.0	8.8
7 km NE Claut (PN)	22/11/2024 10.22	2.0	8.8
10 km W Acceglio (CN)	22/11/2024 15.53	2.0	9.1
8 km W Acceglio (CN)	22/11/2024 22.28	1.9	8.7
3 km W Fossato di Vico (PG)	22/11/2024 19.00	1.8	12.6
6 km N Montieri (GR)	23/11/2024 2.29	1.7	7.4
10 km W Pelugo (TN)	22/11/2024 9.53	1.7	10.0
3 km NW Ussita (MC)	22/11/2024 19.48	1.6	7.8
11 km W Acceglio (CN)	22/11/2024 19.48	1.6	10.1
2 km NW Dimaro Folgarida (TN)	22/11/2024 14.57	1.5	10.7

I 10 eventi più rilevanti delle ultime 24h. Ordinamento in funzione della magnitudo.
Dati: INGV (<http://cnt.rm.ingv.it>)

Livello Lago Maggiore



Livello Lago di Varese



Livello Olona

