

Mercoledì
13 novembre 2024
Foglio 1/3
Previsioni meteo




Centro Geofisico Prealpino


Osservatorio G. V. Schiaparelli di Campo dei Fiori - Varese
Fondato nel 1956 da S. Furia

Bollettino giornaliero per la Lombardia

Web: www.astrogeo.va.it - previsioni registrate telefoniche: 0332 237021



Con l'allontanamento verso sud-ovest della depressione transitata ieri nei nostri cieli ritornano condizioni di stabilità prevalente fino a sabato con correnti in quota settentrionali. Domenica è previsto un progressivo peggioramento per l'abbassamento di un'estesa circolazione depressionaria dall'Europa settentrionale.

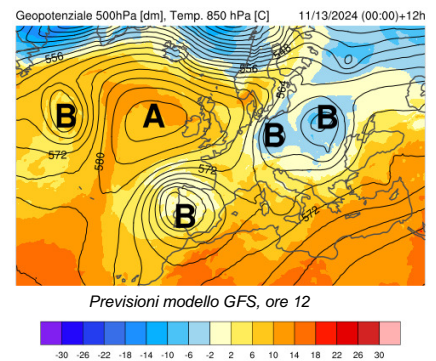


Temp: min 1/5°, max 10/13°

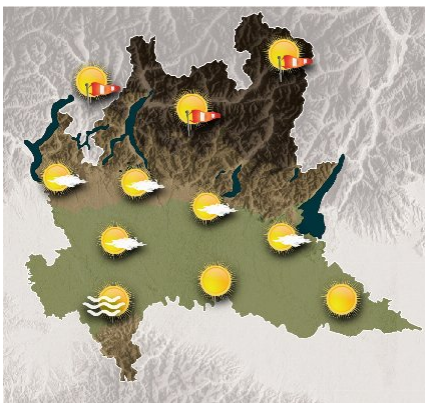
OGGI, mercoledì 13 novembre

Tempo in gran parte soleggiato con solo qualche nuvola di passaggio, specie nel pomeriggio e sera. Precipitazioni assenti.

Vento: in quota debole, poi moderato settentrionale. Al suolo debole da direzione variabile.



Previsioni modello GFS, ore 12
Zero termico: verso 2300m, in calo a sera
Rimescolam: debole
Conc. inquinanti: moderata

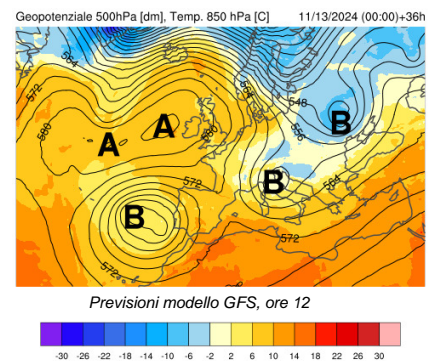


Temp: min 2/5°, max 8/12°

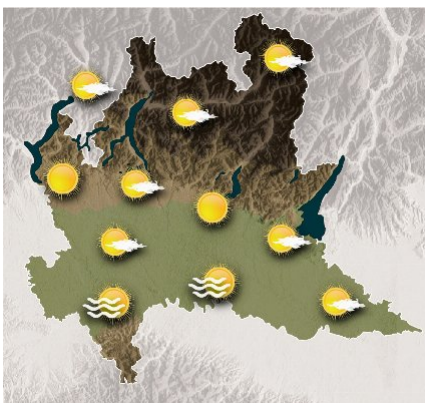
DOMANI, giovedì 14 novembre

Cieli generalmente sereni salvo qualche passaggio nuvoloso nella notte e di primo mattino soprattutto all'est. Asciutto o rare gocce tra Iseo e Garda. In montagna debolmente ventilato da nord.

Vento: in quota moderato da NE. Al suolo molto debole orientale o variabile.



Previsioni modello GFS, ore 12
Zero termico: da 1200m a 2000m
Rimescolam: debole
Conc. inquinanti: moderata/elevata



Temp: min 1/5°, max 9/12°

Venerdì 15 novembre

Bel tempo autunnale, soleggiato con qualche nebbia sulla pianura nella notte e al mattino in successivo dissolvimento. In montagna rialzo dello zero termico oltre 3000m.

Vento: in quota debole settentrionale. Al suolo debole da direzione variabile.

TENDENZA

Sabato 16 novembre: soleggiato dalle Alpi alle zone pedemontane. Sulla pianura presenza di locali nebbie in parziale diradamento durante il giorno.
Domenica 17 novembre: ancora abbastanza soleggiato la mattina, poi via via più nuvole che potranno portare in serata qualche goccia di pioggia e fiocchi in montagna oltre circa 1500m.

Bollettino completo e aggiornamenti su www.astrogeo.va.it

Previsore: Simone Scapin



Centro Geofisico Prealpino

Bollettino giornaliero per la Lombardia

Web: www.astrogeo.va.it - previsioni registrate telefoniche: 0332 237021

Mercoledì	Foglio 2/3
13 novembre 2024	Dati meteo

Osservazioni meteo odierne a Varese, ore 7

Stazione	T °C.	U %	note
Varese CGP	2.5	92	
Campo dei Fiori	3.9	49	
Varese centro	ND	ND	
Ganna	ND	ND	
Tradate - parco pineta	3.1	ND	
Lazzate	3.0	90	
Malpensa	1.0	93	
Milano est	2.0	93	
Bergamo	3.0	86	
Brescia	ND	ND	
Pino L. M.	4.9	ND	
Leggiuno	2.5	99	
Ranco	4.2	97	

Osservazioni h7 a Varese
Cielo: sereno (0/8)
Copertura: -
Fenomeni: -
Inversione termica: si
Pressione atmosferica: 1014 hPa
Visibilità Campo dei Fiori: 1025
Vento Campo dei Fiori: 10 km/h da NW

Tempo trascorso nella notte
Inizialmente poco nuvoloso per il transito di nubi alte, via via sereno.

Il tempo di ieri

Stazione Varese CGP	Stazione Campo dei Fiori
Temperatura: min 3.5° , max 11.1°	Temperatura: min 1.8° , max 6.4°
Gradi giorno: 12.9	Gradi giorno: 16.6
Umidità: min 50% - max 88%	Umidità: min 49% - max 90%
Pressione: min 1011 hPa - max 1015 hPa	Pressione: min 865 hPa - max 870 hPa
Precipitazioni: 0.0 mm	Precipitazioni: 0.0 mm
Vento filato: 46 km	Vento filato: 225 km
Raffica max: 12 km/h da ovest (ore 12:20)	Raffica max: 29 km/h da nord (ore 07:00)

Dati agrometeorologici
Umidità relativa media: 71%
Stato del suolo: umido
Vento filato a 30cm: 59 km
Evaporazione: 1 mm
Temp. ipogee: 0cm 8.3° , -10cm 9.5°
Radiazione globale: 5.8 MJ/m2
Eliofania: 277 min (rel. 53%)

Rischi ambientali

Avvisi e comunicazioni
Durante la notte formazione di foschie e banchi di nebbia sulla pianura e zone umide. Da mercoledì all'alba possibili brinate fino in pianura e nei fondovalle nei luoghi più esposti. Progressivo aumento della stabilità atmosferica con aumento delle
Pollini
Graminae, Compositae-artemisia, Urticaceae (conc. bassa) . Spore: Alternaria, Cladosporium (conc. medio-alta)

Indicazioni per il volo libero
Vento in quota debole, poi moderato settentrionale (a 3000m punte di 15-20 kn). Al suolo molto debole orientale o variabile.

Rischi	
Valanghe	Gelate
Esondazioni	Frane
Incendi	Trombe d'aria
Grandine	Turbolenza

Indicazioni navigazione sui laghi
Navigazione libera



Centro Geofisico Prealpino

Bollettino giornaliero per la Lombardia

Web: www.astrogeo.va.it - previsioni registrate telefoniche: 0332 237021

Mercoledì
13 novembre 2024

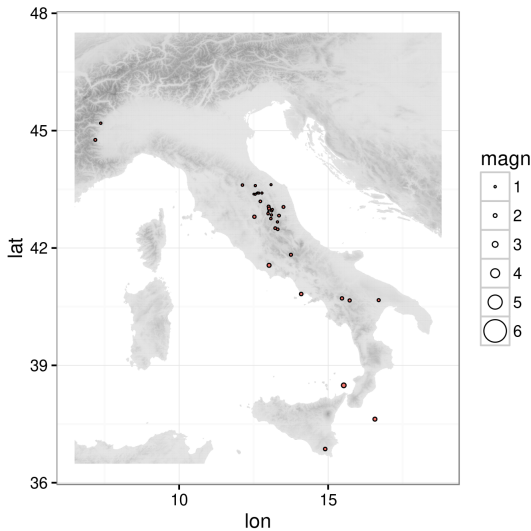
Foglio 3/3

	Sorge	Tram.
oggi	07:23	16:57
domani	07:24	16:56

	Sorge	Tram.	% Illum	Fase
oggi	15:27	04:01	91%	crescente
domani	15:49	05:26	96%	crescente

Attività solare
N. di Wolf: 116
N. gruppi: 6, N. macchie: 56

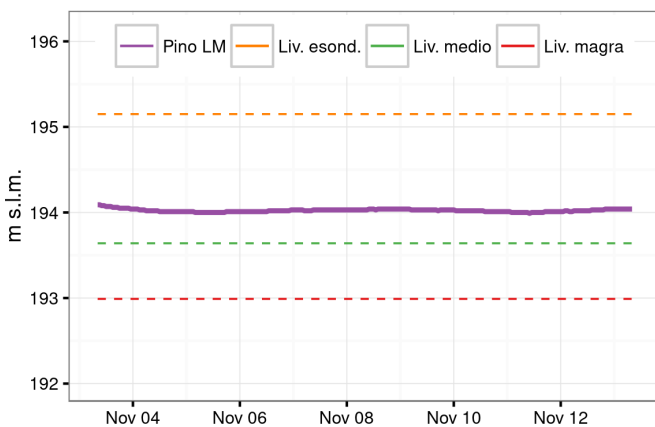
Eventi sismici nelle ultime 24 ore



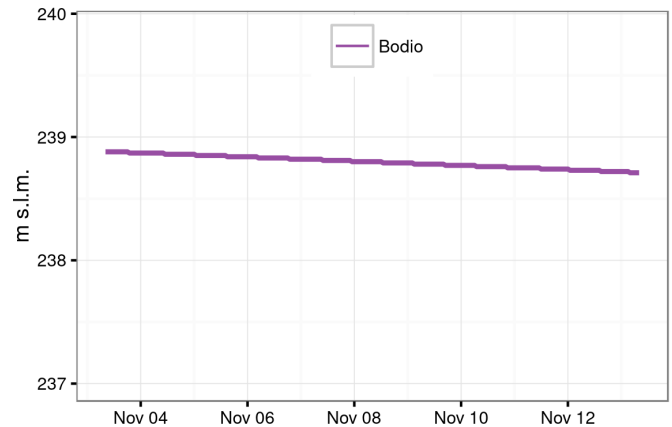
Luogo	Data e ora	Magn.	Prof.
Tirreno Meridionale (MARE)	13/11/2024 2.49	2.5	132.7
2 km NW Bassiano (LT)	13/11/2024 3.05	2.1	5.6
Mar Ionio Meridionale (MARE)	13/11/2024 1.37	2.1	32.1
7 km NW Rosolini (SR)	12/11/2024 17.26	1.8	21.1
Campi Flegrei	13/11/2024 2.11	1.8	2.6
5 km SW Muro Lucano (PZ)	12/11/2024 22.35	1.7	15.1
2 km N Massa Martana (PG)	12/11/2024 11.49	1.7	8.1
7 km W Potenza (PZ)	13/11/2024 6.11	1.6	14.1
2 km NE Monte Cavallo (MC)	12/11/2024 18.19	1.5	7.8
8 km E Matera (MT)	12/11/2024 9.42	1.5	6.1

I 10 eventi più rilevanti delle ultime 24h. Ordinamento in funzione della magnitudo.
Dati: INGV (<http://cnt.rm.ingv.it>)

Livello Lago Maggiore



Livello Lago di Varese



Livello Olona

