

Lunedì  
13 aprile 2026  
Foglio 1/3  
Previsioni meteo



# Centro Geofisico Prealpino

Osservatorio G. V. Schiaparelli di Campo dei Fiori - Varese  
Fondato nel 1956 da S. Furia

## Bollettino giornaliero per la Lombardia

Web: [www.astrogeo.va.it](http://www.astrogeo.va.it) - previsioni registrate telefoniche: 0332 237021



Un vortice depressionario in evoluzione sul Tirreno porta nuvole e piogge. La bassa pressione si sposterà sull'Italia meridionale da mercoledì con miglioramento. La provenienza meridionale delle masse d'aria umida mantiene le temperature al di sopra della norma stagionale. Da giovedì probabile nuova espansione dell'anticiclone atlantico verso le Alpi e bel tempo primaverile.

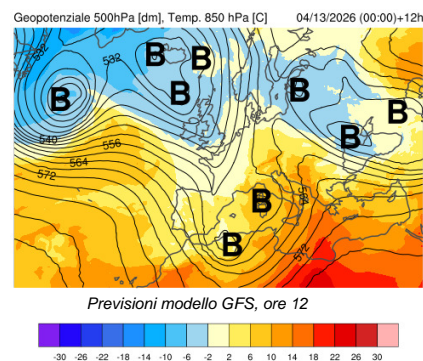


Temp: min 11/14°, max 15/18°

### OGGI, lunedì 13 aprile

Cielo coperto con piogge, più intense sulla Lombardia occidentale, i rilievi e fascia pedemontana. Foschia, cime prealpine nelle nubi. Sulle Alpi neve oltre i 2000m. Rinforzi di vento da Est sulla pianura e possibile presenza di polvere sahariana nelle precipitazioni.

Vento: in quota moderato da SE, al suolo debole orientale ma con rinforzi sulla pianura padana.



Previsioni modello GFS, ore 12  
Zero termico: 2300 m  
Rimescolam: buono  
Conc. inquinanti: bassa

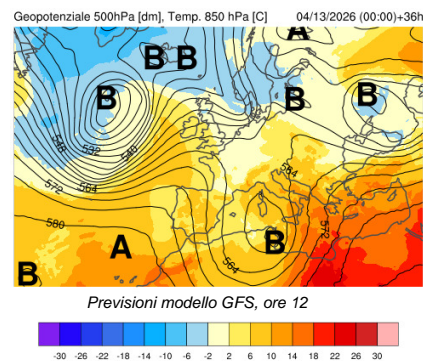


Temp: min 11/14°, max 18/20°


### DOMANI, martedì 14 aprile

Al mattino nuvoloso con piogge in attenuazione, probabili schiarite su Varesotto e Ticino. Nel pomeriggio nuvolosità variabile e ancora rischio di qualche rovescio, soprattutto lungo i rilievi. Non escluso un temporale. Temperature massime rialzo di qualche grado.

Vento: in quota debole/moderato da E-NE, al suolo debole con qualche rinforzo da NE sulle Prealpi ed Est sulla pianura.



Previsioni modello GFS, ore 12  
Zero termico: 2500 m  
Rimescolam: buono  
Conc. inquinanti: bassa



Temp: min 9/12°, max 20/22°

### Mercoledì 15 aprile

In parte soleggiato con passaggi nuvolosi più estesi sulla pianura padana al mattino e annuvolamenti cumuliformi nel pomeriggio che potrebbero portare a qualche rovescio isolato sui rilievi.

Vento: in quota molto debole variabile, al suolo prevalenza di brezze.

### TENDENZA

Giovedì 16 e venerdì 17 aprile: soleggiato, qualche nuvola di passaggio ed annuvolamenti cumuliformi nel pomeriggio. Asciutto o isolati rovesci in montagna. Temperature in rialzo, massime 23/25°C.

**Bollettino completo e aggiornamenti su [www.astrogeo.va.it](http://www.astrogeo.va.it)**

**Previsore: Paolo Valisa**



# Centro Geofisico Prealpino

## Bollettino giornaliero per la Lombardia

Web: [www.astrogeo.va.it](http://www.astrogeo.va.it) - previsioni registrate telefoniche: 0332 237021

Lunedì	Foglio 2/3
13 aprile 2026	Dati meteo

### Osservazioni meteo odierne a Varese, ore 7

Stazione	T °C.	U %	note
Varese CGP	10.3	97	pioggia
Campo dei Fiori	5.6	100	nelle nubi, RA
Varese centro	10.4	91	pioggia
Ganna	10.0	97	pioggia
Tradate - parco pineta	11.5	99	pioggia
Lazzate	12.8	86	
Malpensa	12.0	93	pioggia
Milano est	14.0	76	
Bergamo	13.0	76	
Brescia	14.0	87	
Pino L. M.	11.6	99	pioggia
Leggiuno	9.5	97	pioggia
Ranco	10.4	94	pioggia

Osservazioni h7 a Varese
Cielo: coperto (8/8)
Copertura: Strati, nembrostrati
Fenomeni: pioggia
Inversione termica: no
Pressione atmosferica: 1003 hPa
Visibilità Campo dei Fiori: 50 m, nelle nubi
Vento Campo dei Fiori: 18 km/h da S

Tempo trascorso nella notte
Molto nuvoloso o coperto, deboli piogge. Neve oltre 2000 m

### Il tempo di ieri

Stazione Varese CGP	Stazione Campo dei Fiori
Temperatura: min 10.2° , max 15.5°	Temperatura: min 6.3° , max 10.7°
Gradi giorno: 7.1	Gradi giorno: 11.9
Umidità: min 58% - max 86%	Umidità: min 72% - max 100%
Pressione: min 1004 hPa - max 1008 hPa	Pressione: min 859 hPa - max 863 hPa
Precipitazioni: 0.0 mm	Precipitazioni: 0.0 mm
Vento filato: 47 km	Vento filato: 232 km
Raffica max: 12 km/h da SW (ore 14:40)	Raffica max: 28 km/h da sud (ore 21:20)

Dati agrometeorologici
Umidità relativa media: 70%
Stato del suolo: asciutto
Vento filato a 30cm: 41 km
Evaporazione: 1.3 mm
Temp. ipogee: 0cm 12.1° , -10cm 11.7°
Radiazione globale: 7.2 MJ/m2
Eliofania: 0 min (rel. 0%)

### Rischi ambientali

Avvisi e comunicazioni
Nevicata sulle Alpi oltre 2000 m, localmente abbondanti sul Ticino occidentale e Ossola. Possibile presenza di polvere sahariana nelle precipitazioni.

Pollini
Corylaceae-Carpino (conc. alta); Cupressaceae-Taxaceae, Betulaceae-betulla, Graminae (conc. media); Betulaceae-ontano, Corylaceae-Nocciolo, Oleaceae, Fagaceae, Urticaceae (conc. bassa). Spore: Cladosporium, Alternaria (conc. medio-basso).
Indicazioni per il volo libero
Vento in quota moderato da SE (20 KT a 1500 m). A quote inferiori debole da E-SE. Visibilità scarsa per nubi.

Rischi			
Valanghe	X	Gelate	
Esondazioni		Frane	
Incendi		Trombe d'aria	
Grandine		Turbolenza	

Indicazioni navigazione sui laghi
Prudenza, solo per esperti



# Centro Geofisico Prealpino

## Bollettino giornaliero per la Lombardia

Web: [www.astrogeo.va.it](http://www.astrogeo.va.it) - previsioni registrate telefoniche: 0332 237021


Lunedì	Foglio 3/3
13 aprile 2026	

	Sorge	Tram.
oggi	06:44	20:08
domani	06:42	20:10

	Sorge	Tram.	% Illum	Fase
oggi	04:55	15:29	14%	calante
domani	05:14	16:43	8%	calante

Attività solare
N. di Wolf: 47
N. gruppi: 3, N. macchie: 17

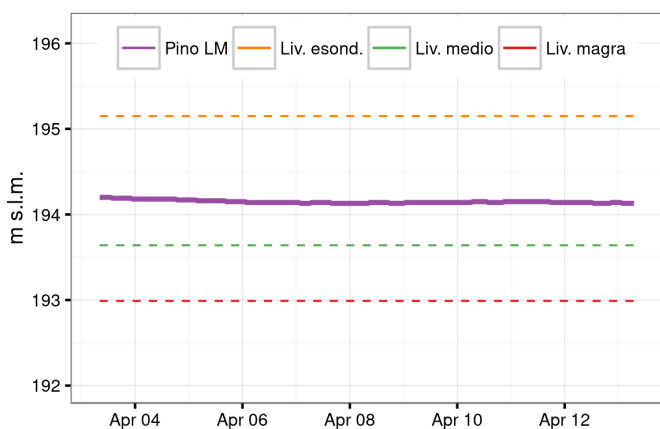
### Eventi sismici nelle ultime 24 ore



Luogo	Data e ora	Magn.	Prof.
10 km NE Parenti (CS)	12/4/2026 11.52	2.4	19.8
3 km NW Ricigliano (SA)	12/4/2026 15.24	2.3	18.9
7 km N Monte Sant'Angelo (FG)	13/4/2026 0.26	2.2	20.4
4 km N Borgorose (RI)	12/4/2026 10.39	2.1	9.3
4 km NW Baragiano (PZ)	12/4/2026 10.44	2.1	10.9
5 km W Abriola (PZ)	13/4/2026 6.09	1.9	13.7
9 km E Rose (CS)	13/4/2026 4.53	1.7	14.8
3 km NE Cittaducale (RI)	13/4/2026 3.10	1.6	9.1
2 km NE ViÀ¹ (TO)	13/4/2026 5.27	1.6	10.1
5 km SE Acqualagna (PU)	12/4/2026 18.30	1.4	18.3

I 10 eventi più rilevanti delle ultime 24h. Ordinamento in funzione della magnitudo.  
Dati: INGV (<http://cnt.rm.ingv.it>)

### Livello Lago Maggiore



### Livello Lago di Varese



### Livello Olona

